





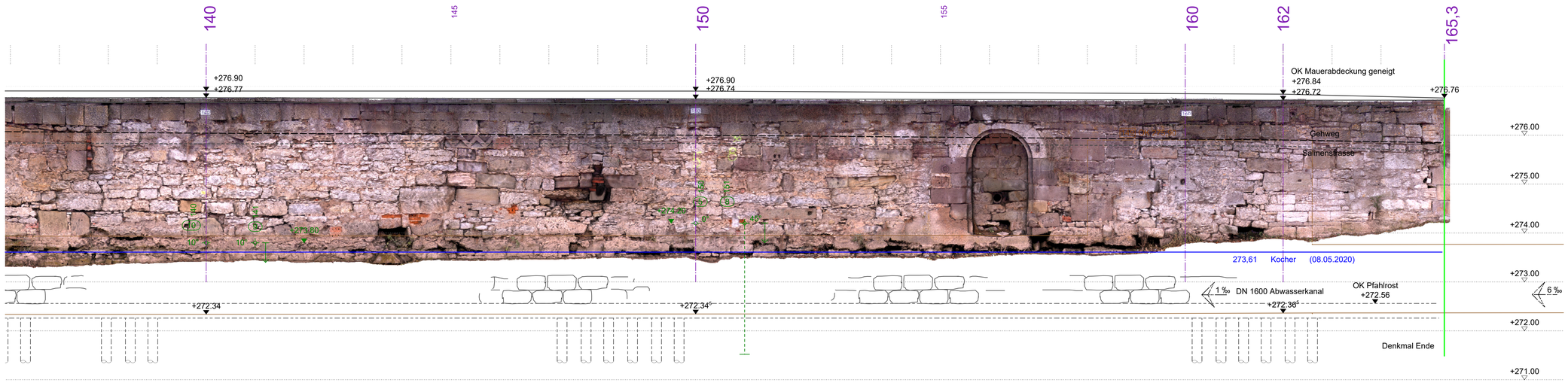


## Legende zum Plan B-IP-02 und B-IP-03

Die Kocherufermauer ist ein Kulturdenkmal nach Denkmalschutzgesetzt.

Instandgesetzt wird die Natursteinmauer auf der Kocherseite und entlang der Salinenstraße. Sie beginnt beim Froschgraben und endet am Spitalbach.

Zu beachten ist das DSchg mit der Forderung das Kulturdenkmal möglichst unbeeinträchtigt und weitgehend in seiner originalen Substanz zu erhalten. D. b. u. a., dass jeder Eingriff in die Natursteinmauer bestandsschonend vorgenommen und vorher mit der BL des AG abgesprochen werden muss.

Die denkmalschutzrechtliche Genehmigung des RP Stuttgart vom 6.11.2020 ist zu beachten.

Die Angaben auf den o. g. Plänen beruhen teilweise auf der Erkundung durch 3 Schürfe bei Position 95, 112, 123 und betreffen den Bereich unter GOK bis ca. 272,30mNN. Es ist durchaus möglich, dass bereichsweise andere Verhältnisse angetroffen werden. In diesem Fall ist die BL des AG sofort zu verständigen und es muss von der ausführenden Firma ein weisungsbefugter MA anwesend sein.

Die Kocherwasserabsenkung (Wasserstand abgesenkt ca. bei 272,74mNN) wird nach letzten Informationen voraussichtlich bis 31.5.2021 durch die Baustelle FAA (liegt auf der gegenüberliegenden Flussseite) aufrechterhalten. Bis dahin müssen alle Arbeiten auf der W asserseite abgeschlossen sein .

Der Bewuchs ist so zu entfernen, dass dadurch keine weiteren Schäden an der Natursteinmauer entstehen . Kritische Rückbauzustände sind durch Absteifungen und Sicherungen zu verhindern.

Wegen der Kocherwasserstände ist der Pegel Gaildorf fortwährend zu kontrollieren um auf Hochwassersituationen rechtzeitig reagieren zu können. Alle Geräte und Baustoffe (z. B. Bindemittel) sind vor der Überflutung der Arbeitsebene zu entfernen. Dies muss an 24/7 gewährleistet sein.

Das Gebiet ist FFH zugewiesen. Alle Maschinen sind entsprechend auszustatten.

Zwischen der Position 084 und 096 ist die Stadtmauer wahrscheinlich nicht mit einem Holzpfahlrost tiefgegründet. Darum ist hier das Arbeitsplanum höher und schmaler geplant.

**Entwurfsplan 16.12.2020**

Alle Maße sind von der ausführenden Firma zu prüfen
Vor Beginn der Bohrarbeiten sind die Versorgungsleitungen und unterirdische Bauwerke festzustellen

BAUHERR : Stadt Schwäbisch Hall
PLANEN UND BAUEN
Postfach 100 180
74501 Schwäbisch Hall

BAUVORHABEN : Instandsetzung Kocherufermauer
Salinenstraße 74523 Schwäbisch Hall

TRAGWERKSPLANUNG
iGB
Ingenieurbüro Bauen
Michaelstraße 194
74523 Schwäbisch Hall
T +49 (0)791 - 978 17244
F +49 (0)791 - 978 2121
email info@igbauen.de

BAUTEIL : Kocherufermauer Bereich Froschgraben bis Am Spitalbach
Ansicht

Freigabe Prüfingenieur
Datum Name

Freigabe Auftrageber
Datum Name

| MAßSTAB : | BEARBEITER : | PLAN-NR. |
|---|---|---|
| 1 : 50 | B.Wirtheim | B-IP 03 |
| GRÖßE : H/B = 841 / 1189 (1.00m²) | DATUM : 12.12.2020 | |

| Index | Datum | Änderung | Name |
|---|---|---|---|
| | | | |