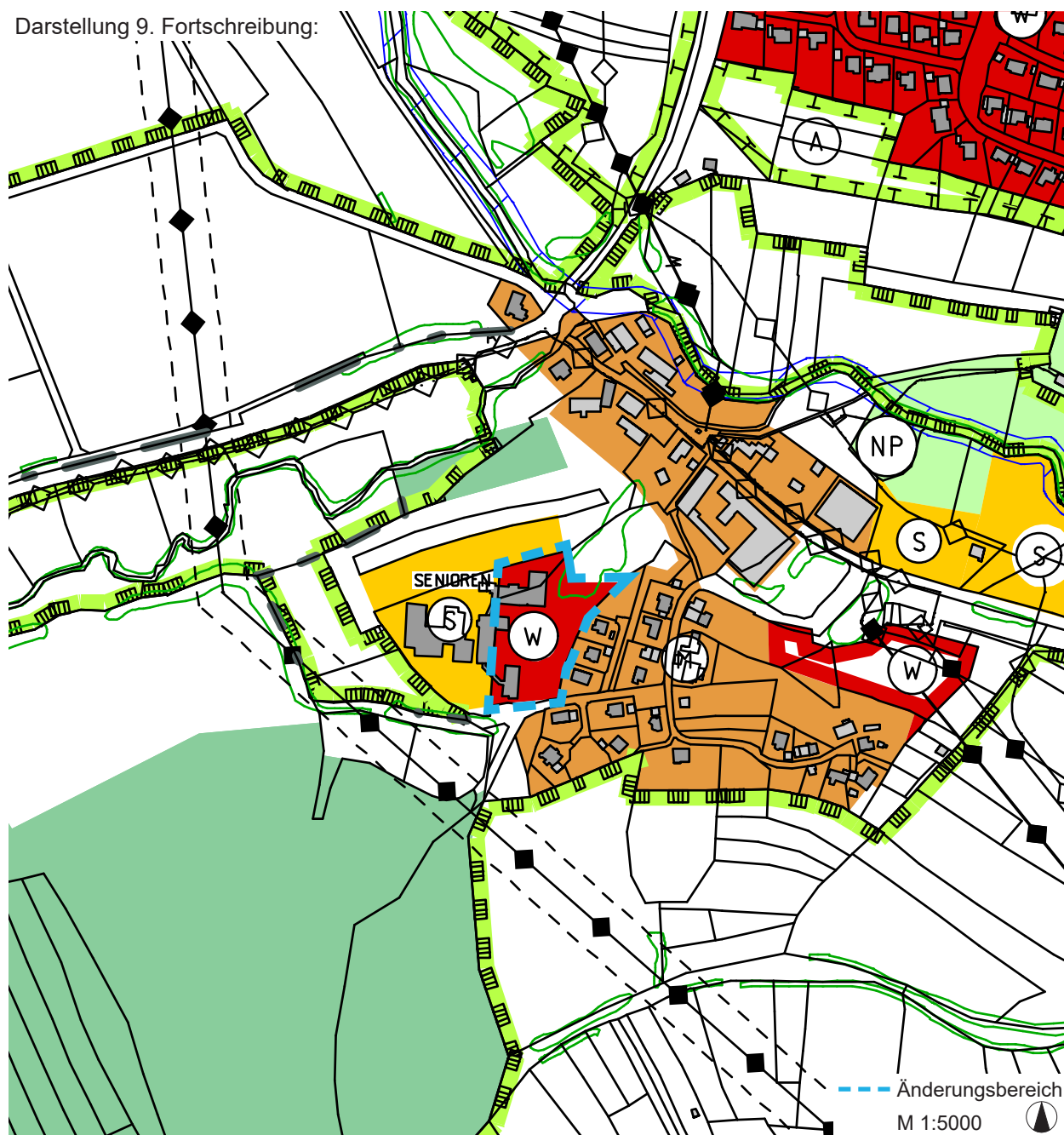
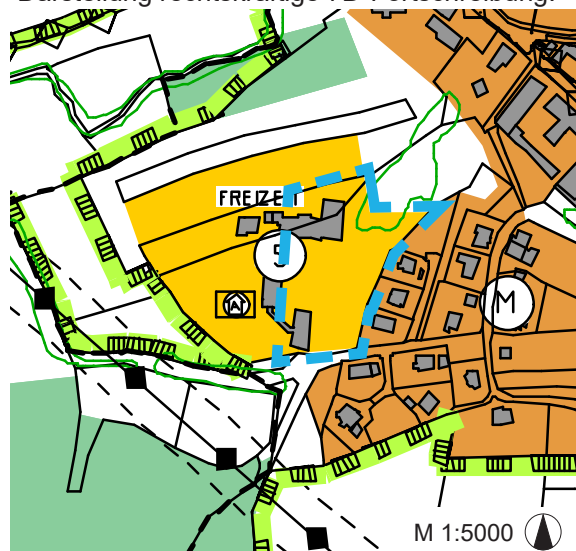


Darstellung 9. Fortschreibung:



Darstellung rechtskräftige 7D-Fortschreibung:



Flächennutzungsplan VVG Schwäbisch Hall, 9. Fortschreibung
Teilbereich Rosengarten

Berichtigung: Roga 1

Vohenstein: Vohenstein (§13a BauGB-Bebauungsplan)



Vermessung · Stadtplanung

Käser Ingenieure GbR

Büro Schwäbisch Hall

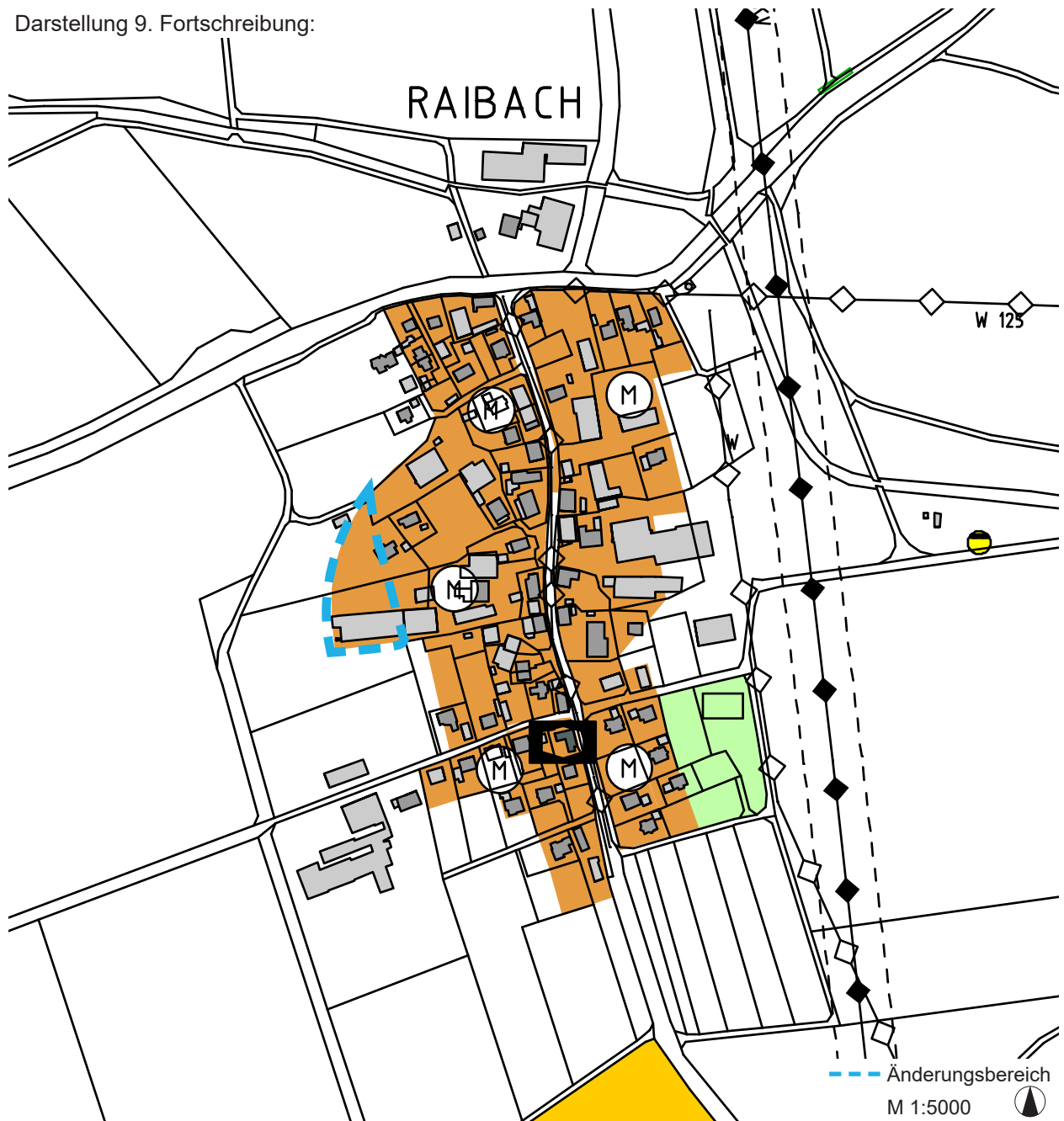
Stauffenbergstraße 18, 74523 Schwäbisch Hall

Tel.: 0791 / 943 06 69 - 0, Fax: - 20

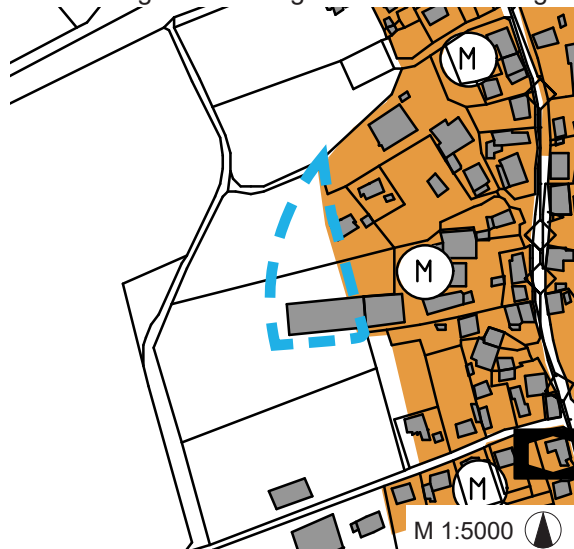
schwaebisch-hall@kaeser-ingenieure.de

www.kaeser-ingenieure.de

Darstellung 9. Fortschreibung:



Darstellung rechtskräftige 7D-Fortschreibung:



Flächennutzungsplan VVG Schwäbisch Hall, 9. Fortschreibung
Teilbereich Rosengarten

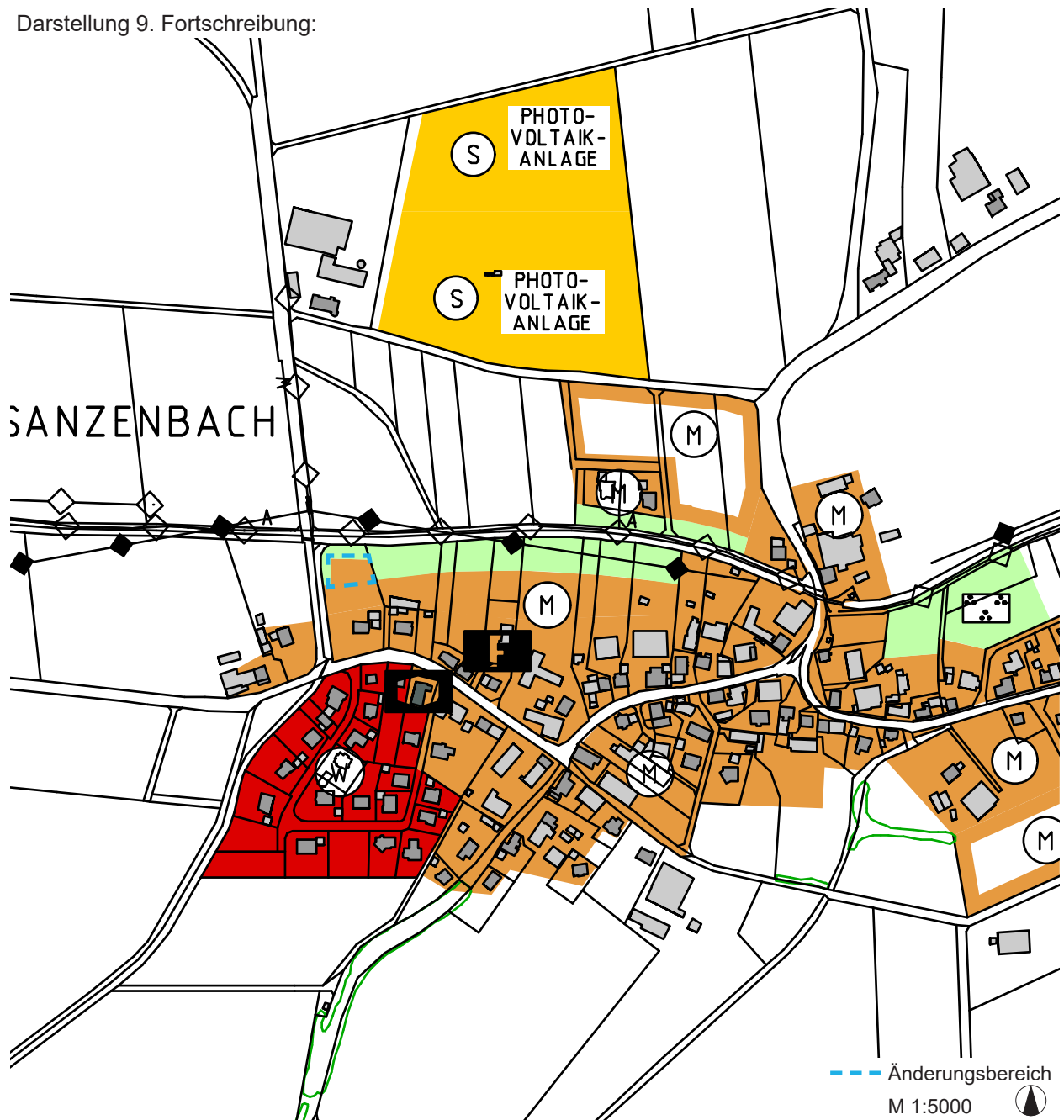
Änderung: Roga 2

Raibach: Raibach West (Abrundungs- und Ergänzungssatzung gem. §34(4) Nr. 3 BauGB)

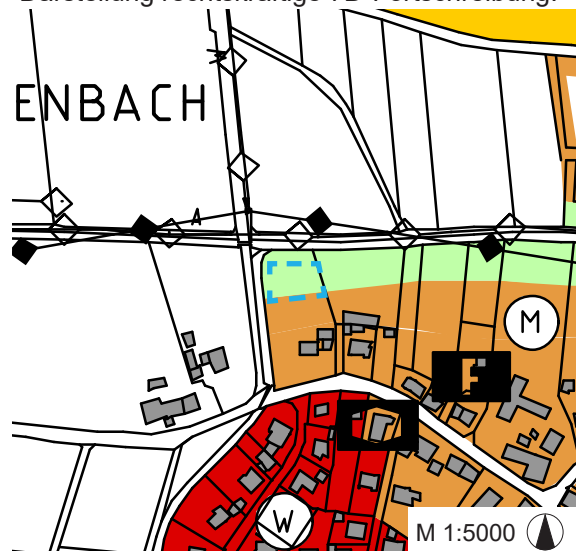


Vermessung · Stadtplanung
Käser Ingenieure GbR
Büro Schwäbisch Hall
Stauffenbergstraße 18, 74523 Schwäbisch Hall
Tel.: 0791 / 943 06 69 - 0, Fax: - 20
schwaebisch-hall@kaeser-ingenieure.de
www.kaeser-ingenieure.de

Darstellung 9. Fortschreibung:



Darstellung rechtskräftige 7D-Fortschreibung:



Flächennutzungsplan VVG Schwäbisch Hall, 9. Fortschreibung
Teilbereich Rosengarten

Änderung: Roga 3

Sanzenbach: Roßäcker (Abrundungs- und Ergänzungssatzung gem. §34(4) Nr. 3 BauGB)

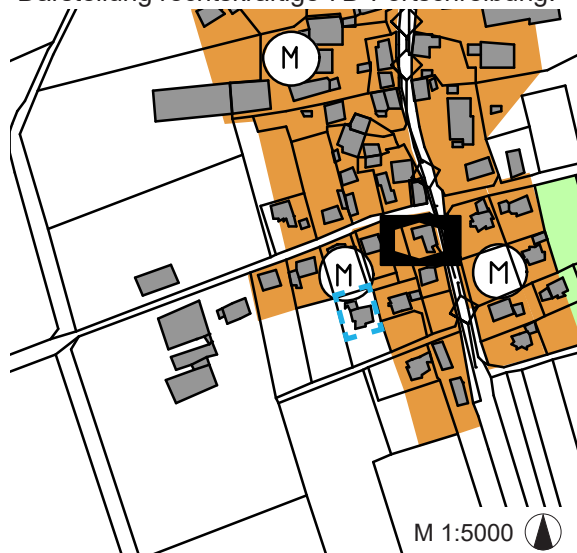


Vermessung · Stadtplanung
Käser Ingenieure GbR
Büro Schwäbisch Hall
Stauffenbergstraße 18, 74523 Schwäbisch Hall
Tel.: 0791 / 943 06 69 - 0, Fax: - 20
schwaebisch-hall@kaeser-ingenieure.de
www.kaeser-ingenieure.de

Darstellung 9. Fortschreibung:



Darstellung rechtskräftige 7D-Fortschreibung:

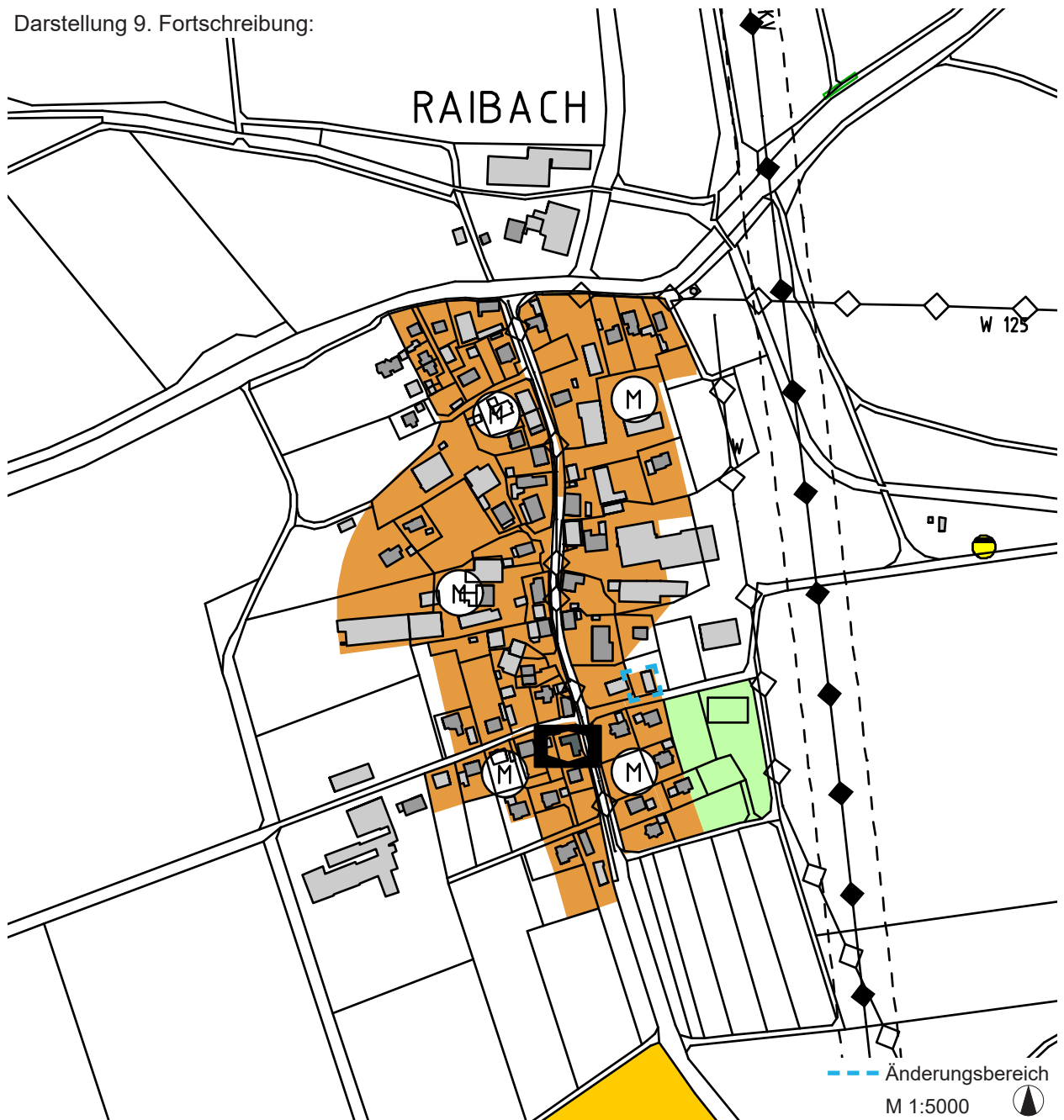


Flächennutzungsplan VVG Schwäbisch Hall, 9. Fortschreibung
Teilbereich Rosengarten

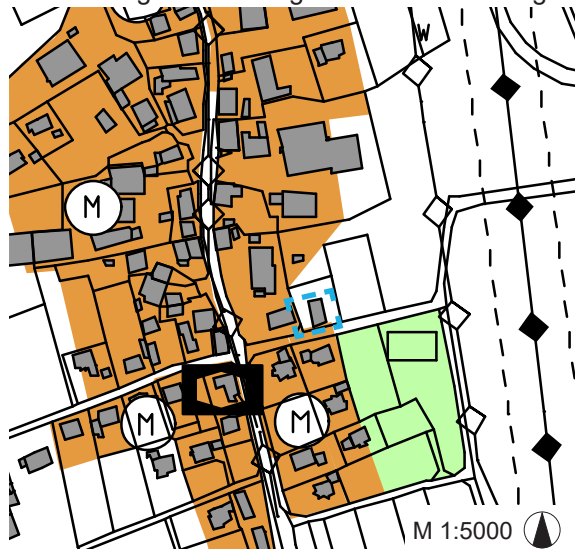
Anpassung: Roga 5

Südl. „Hirtenweg“, Raibach

Darstellung 9. Fortschreibung:



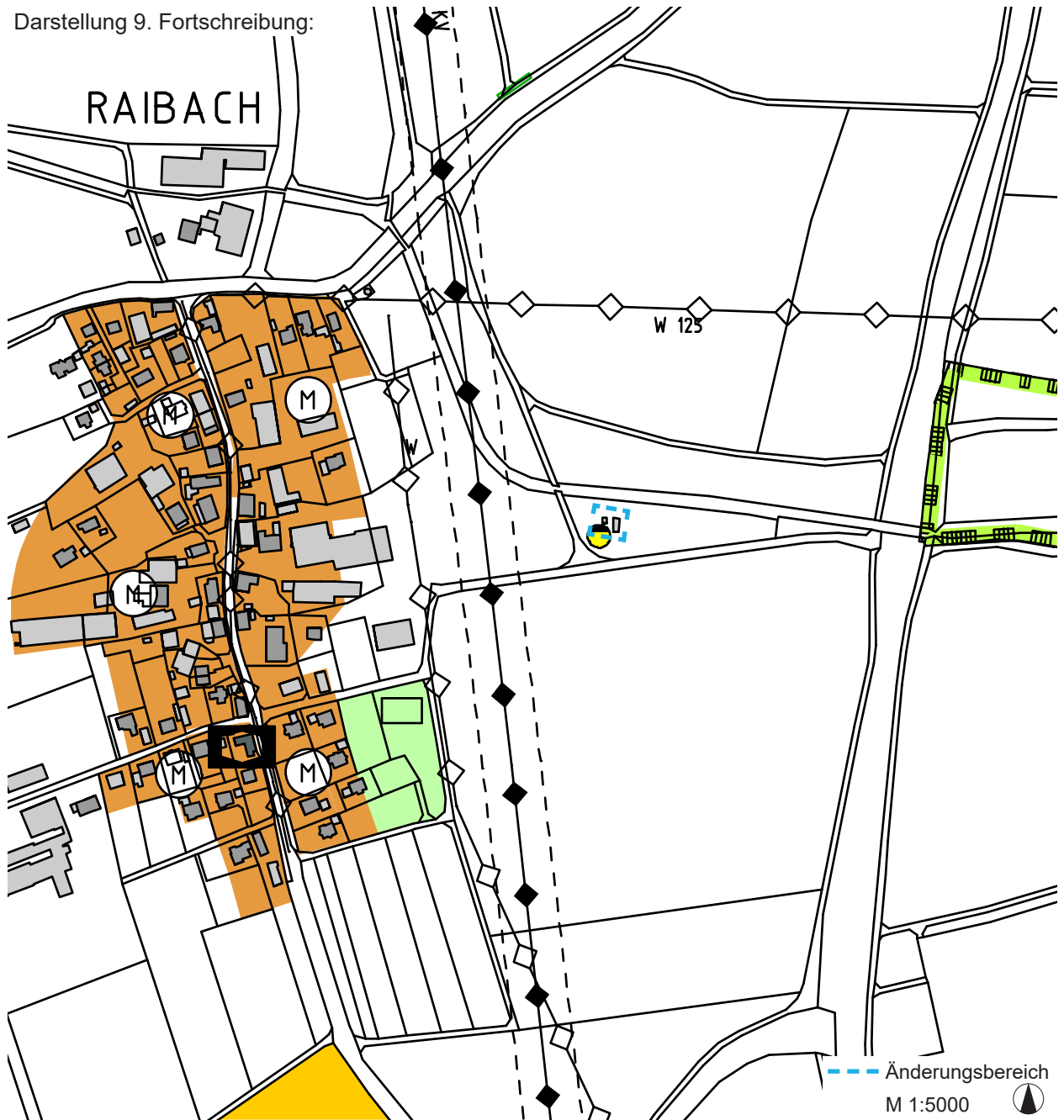
Darstellung rechtskräftige 7D-Fortschreibung:



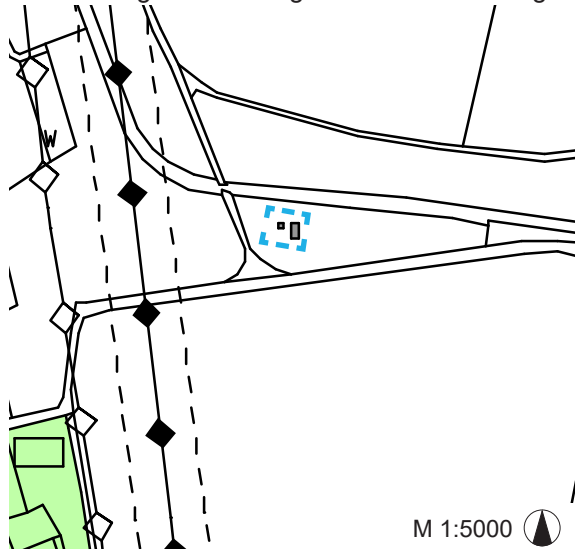
Flächennutzungsplan VVG Schwäbisch Hall, 9. Fortschreibung
Teilbereich Rosengarten

Anpassung: Roga 6
Nördl. „Fliederweg“, Raibach

Darstellung 9. Fortschreibung:



Darstellung rechtskräftige 7D-Fortschreibung:



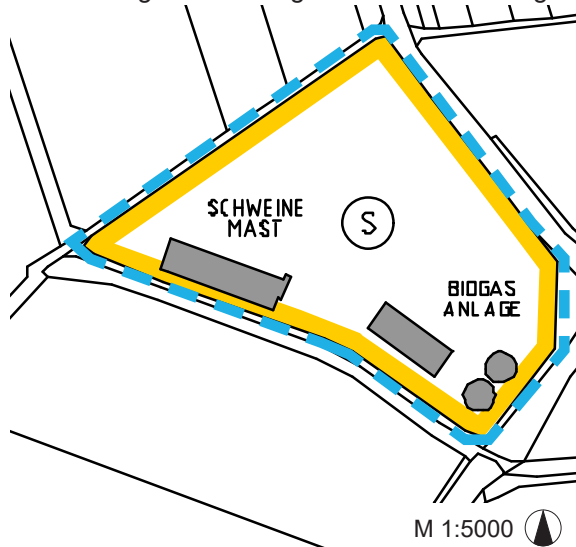
Flächennutzungsplan VVG Schwäbisch Hall, 9. Fortschreibung
Teilbereich Rosengarten

Anpassung: Roga 7
Raibach: Kläranlage

Darstellung 9. Fortschreibung:



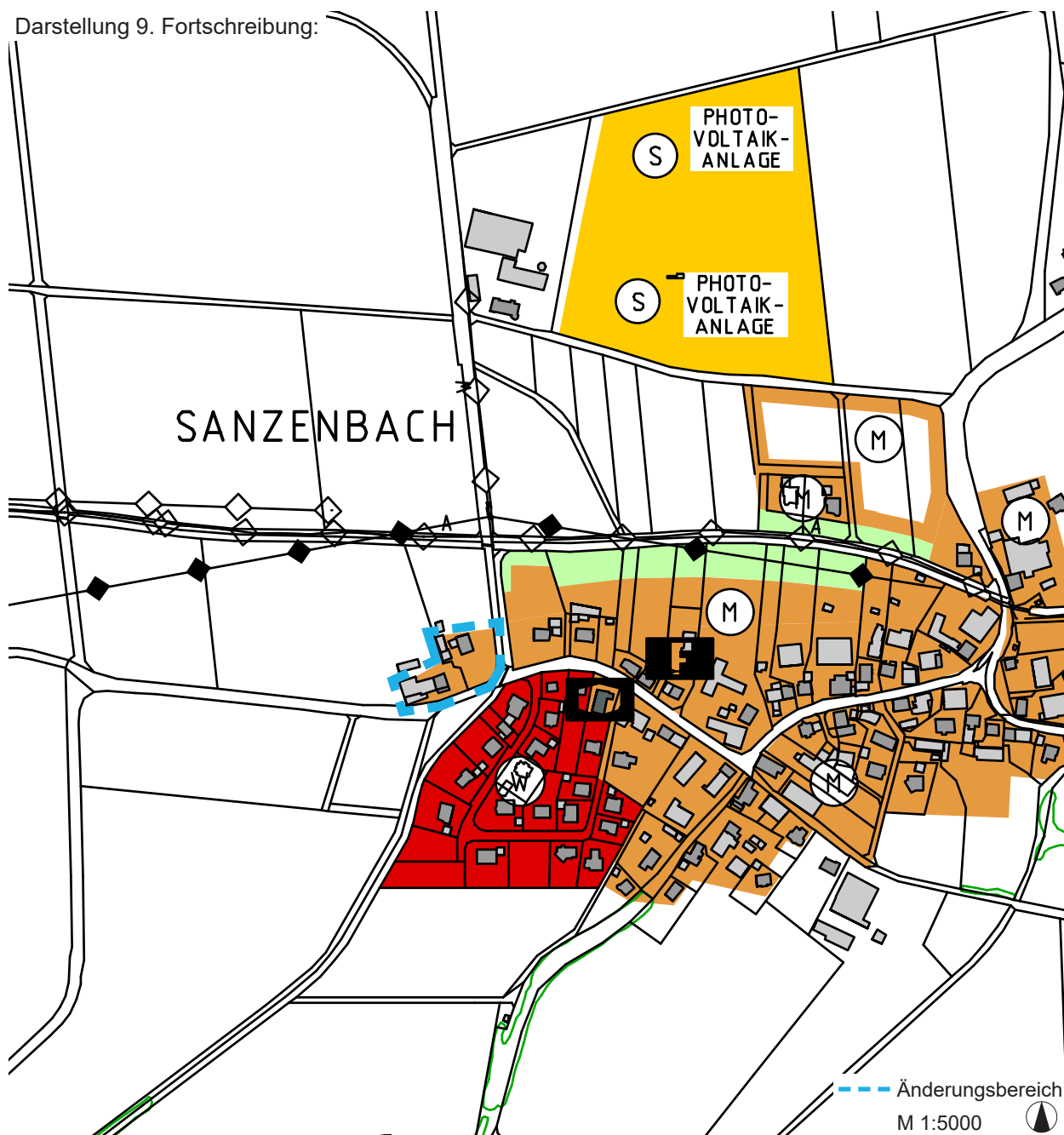
Darstellung rechtskräftige 7D-Fortschreibung:



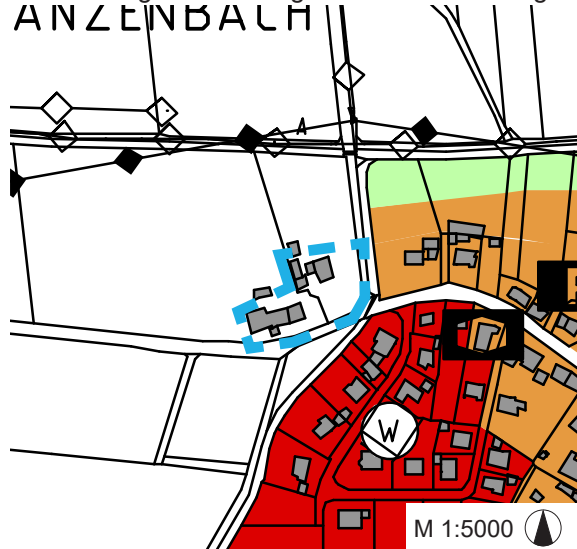
Flächennutzungsplan VVG Schwäbisch Hall, 9. Fortschreibung
Teilbereich Rosengarten

Anpassung: Roga 8
SO südl. Raibach

Darstellung 9. Fortschreibung:



Darstellung rechtskräftige 7D-Fortschreibung:

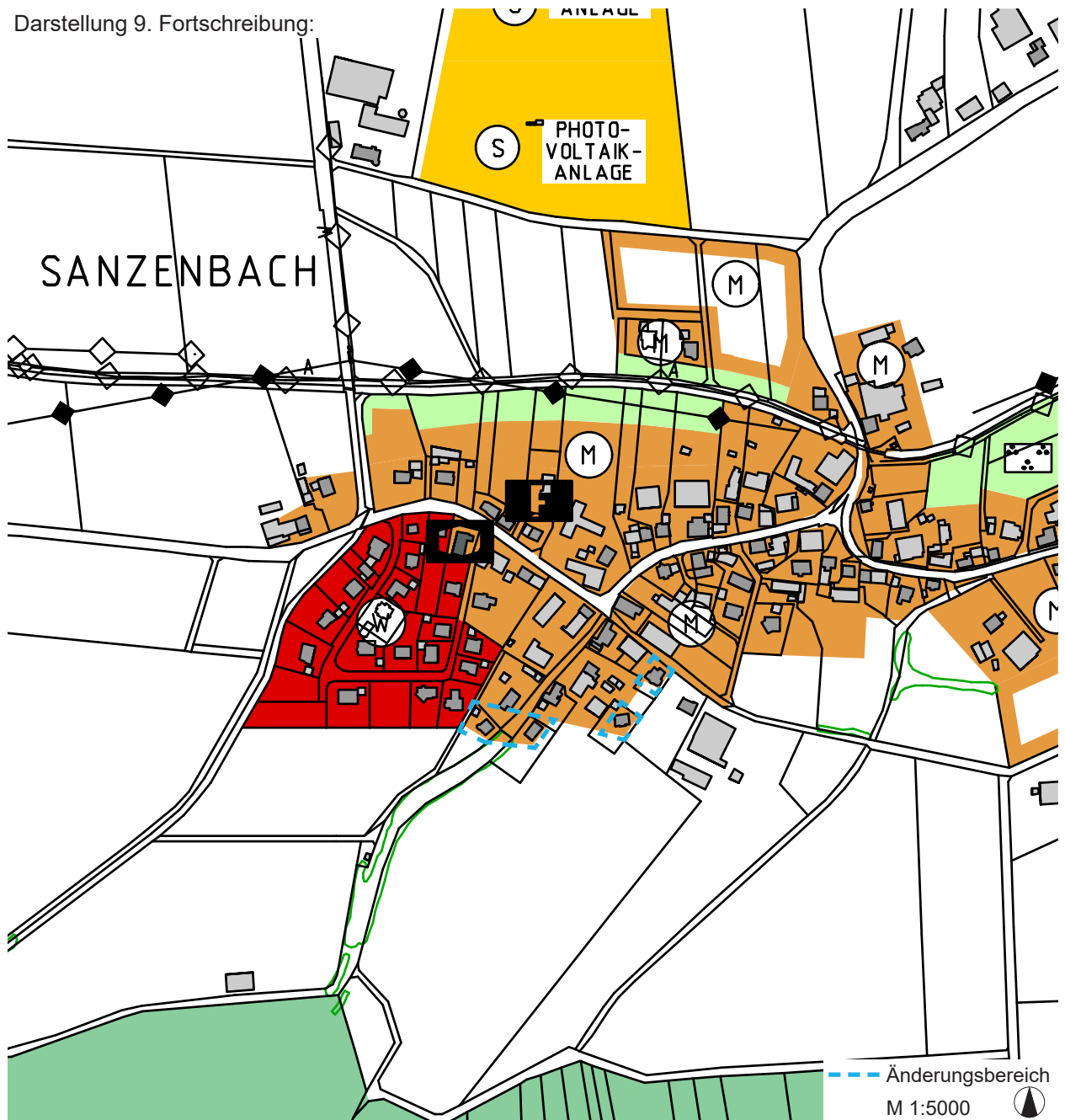


Flächennutzungsplan VVG Schwäbisch Hall, 9. Fortschreibung
Teilbereich Rosengarten

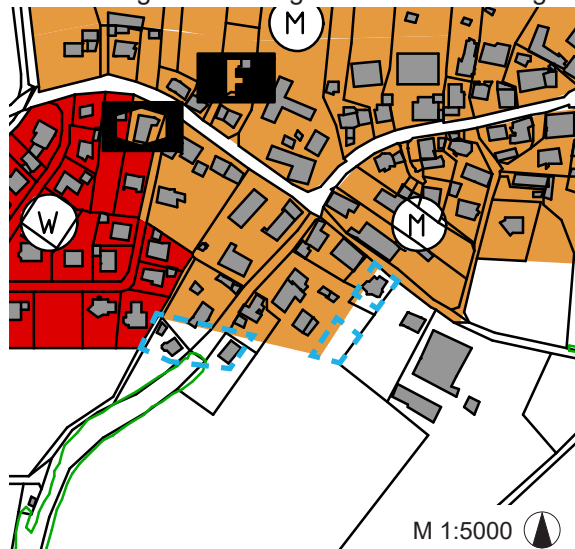
Anpassung: Roga 9

Sanzenbach: nördl. „Lindenbrunnen“

Darstellung 9. Fortschreibung:



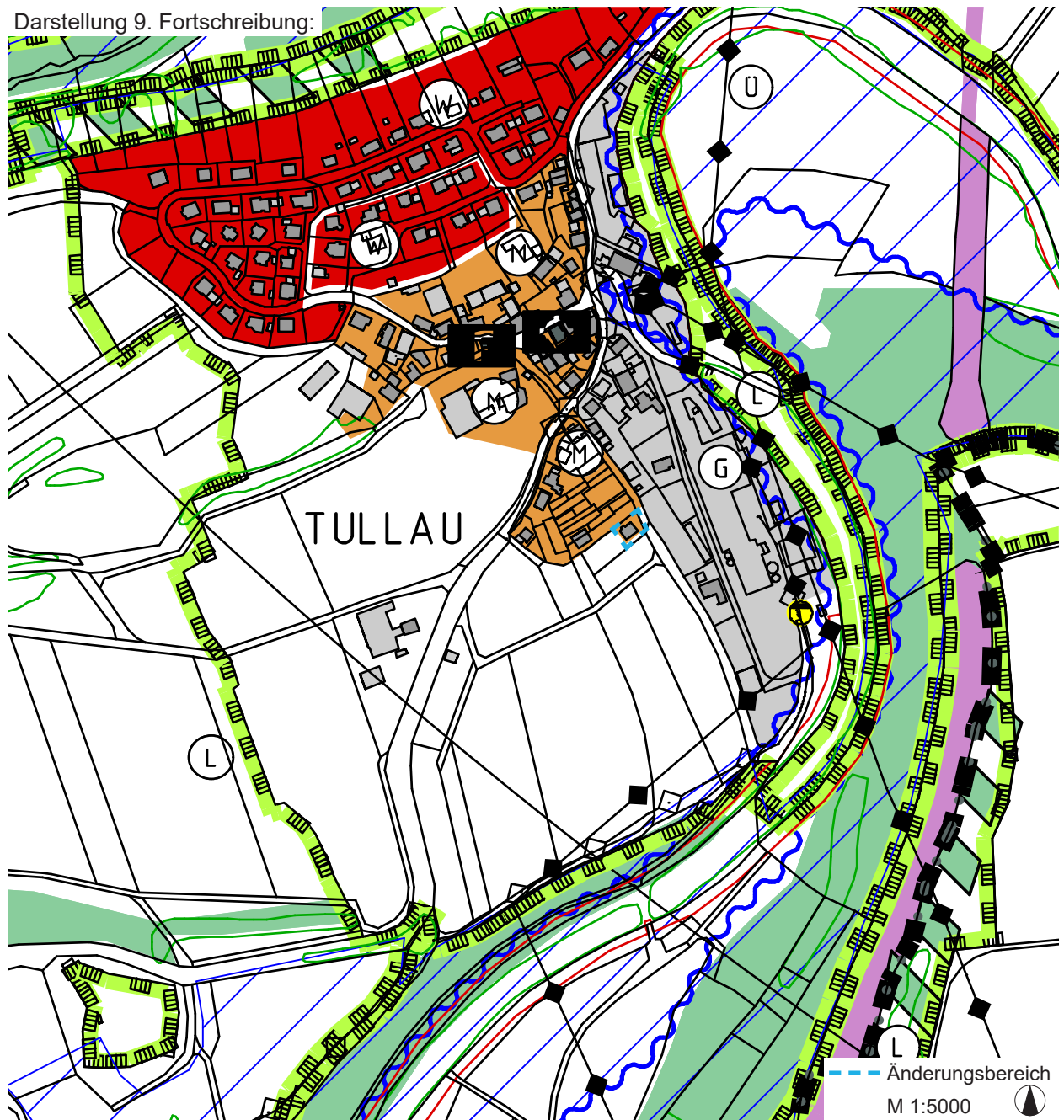
Darstellung rechtskräftige 7D-Fortschreibung:



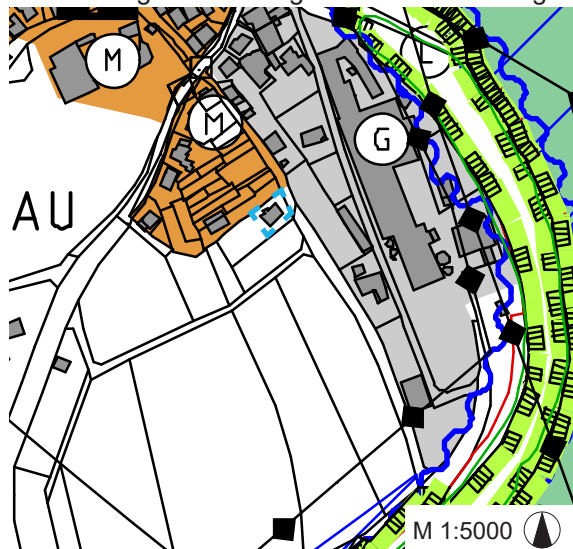
Flächennutzungsplan VVG Schwäbisch Hall, 9. Fortschreibung
Teilbereich Rosengarten

Anpassung: Roga 10
Sanzenbach: südl. „Haselweg“

Darstellung 9. Fortschreibung:



Darstellung rechtskräftige 7D-Fortschreibung:



Flächennutzungsplan VVG Schwäbisch Hall, 9. Fortschreibung
Teilbereich Rosengarten

Anpassung: Roga 11

Tullau: westl. „Waaggasse“



Vermessung · Stadtplanung

Käser Ingenieure GbR

Büro Schwäbisch Hall

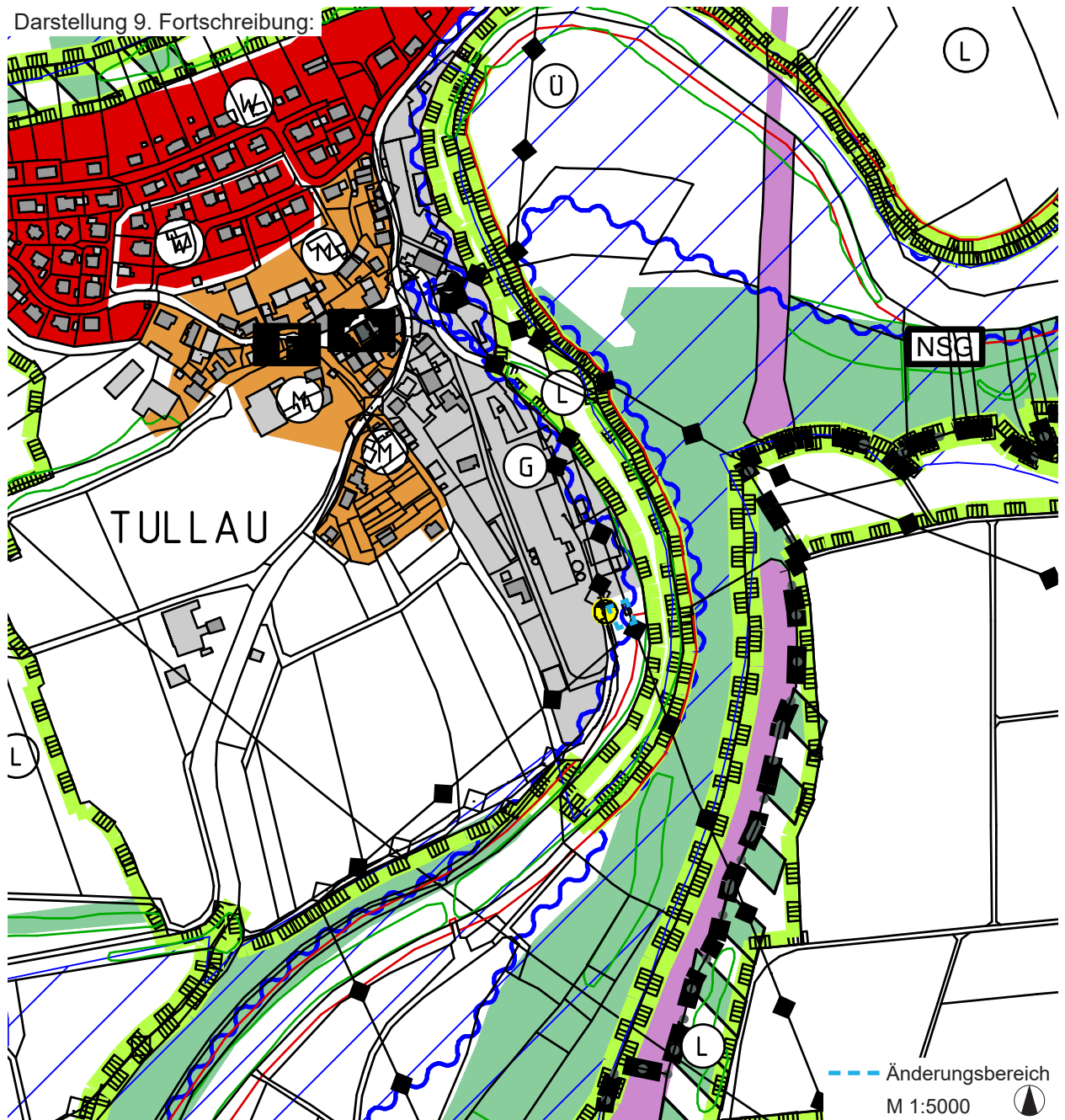
Stauffenbergstraße 18, 74523 Schwäbisch Hall

Tel.: 0791 / 943 06 69 - 0, Fax: - 20

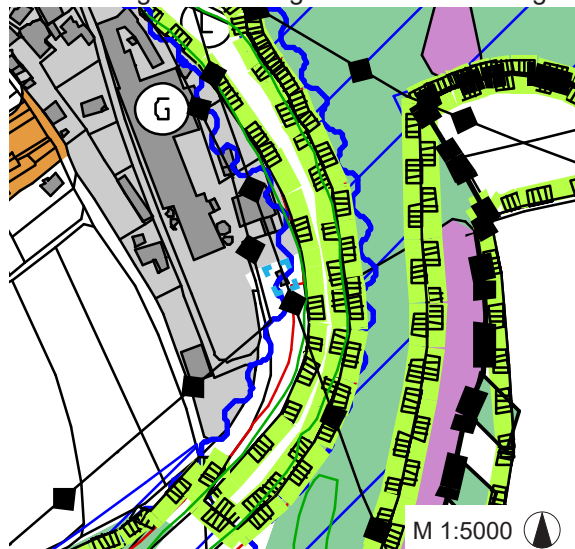
schwaebisch-hall@kaeser-ingenieure.de

www.kaeser-ingenieure.de

Darstellung 9. Fortschreibung:



Darstellung rechtskräftige 7D-Fortschreibung:

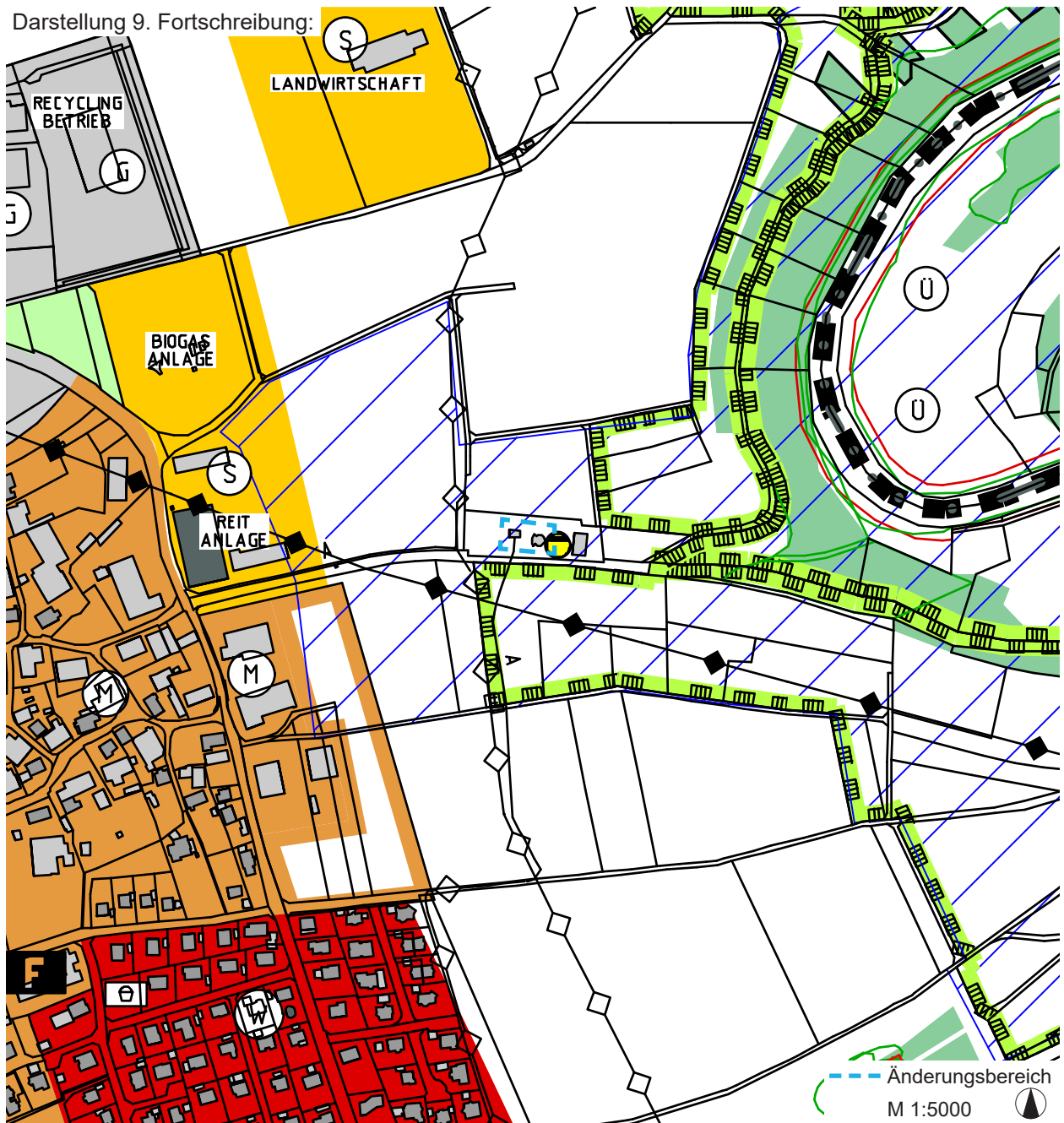


Flächennutzungsplan VVG Schwäbisch Hall, 9. Fortschreibung
Teilbereich Rosengarten

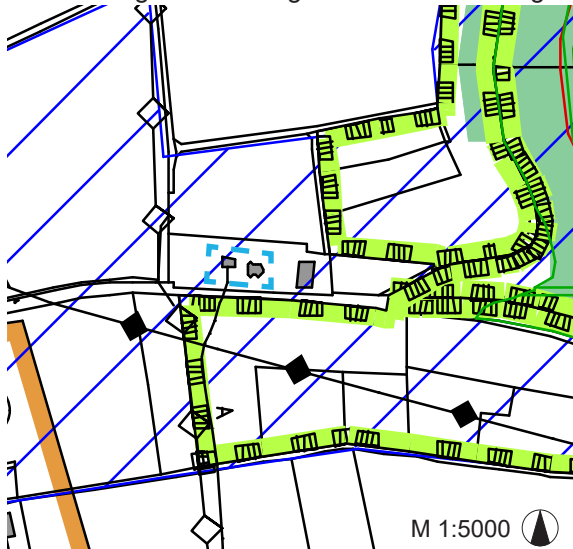
Anpassung: Roga 12

Tullau: Kläranlage

Darstellung 9. Fortschreibung:



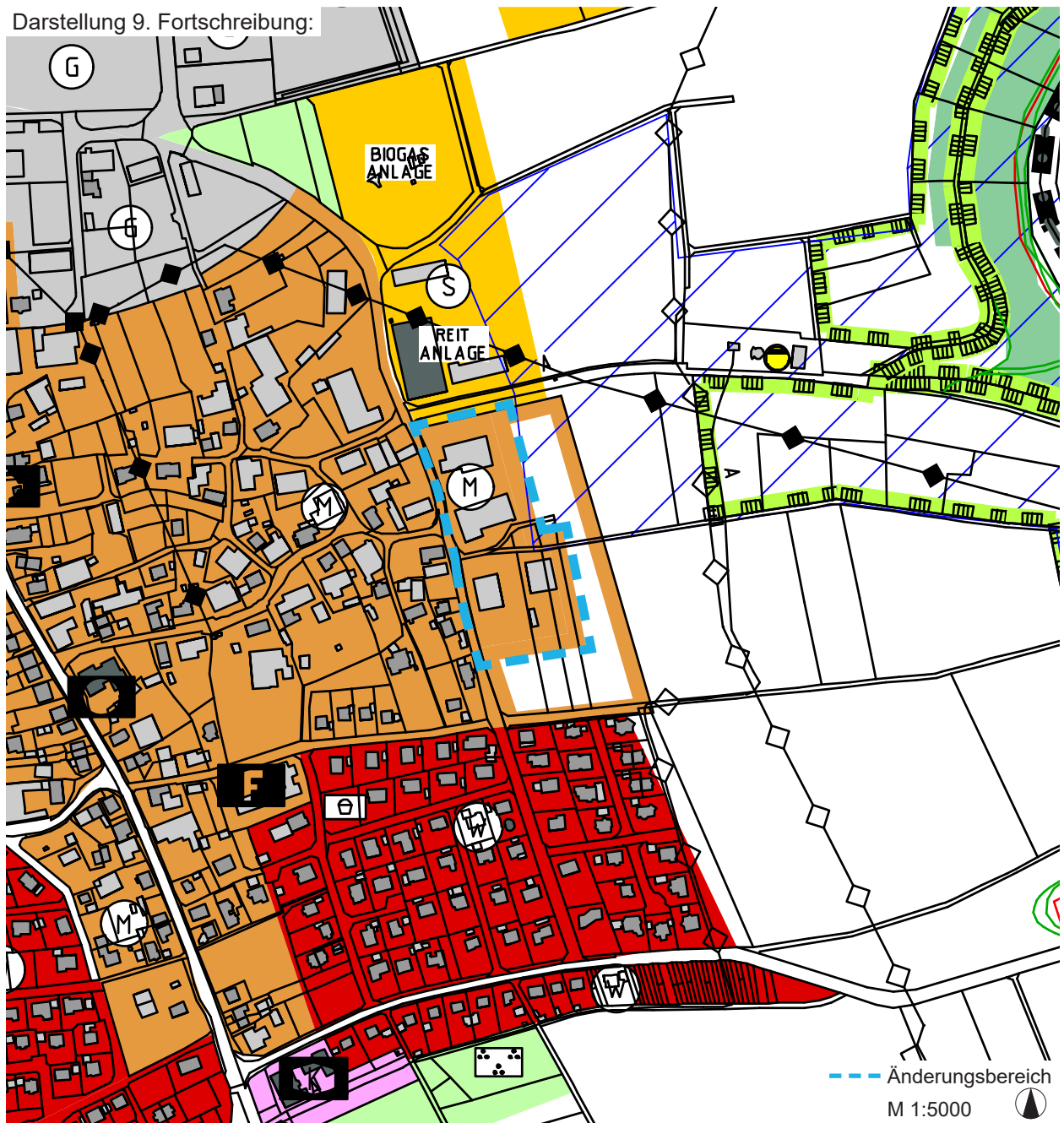
Darstellung rechtskräftige 7D-Fortschreibung:



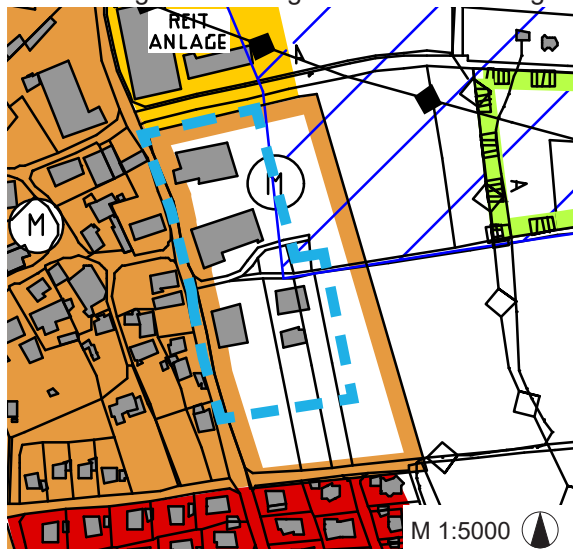
Flächennutzungsplan VVG Schwäbisch Hall, 9. Fortschreibung
Teilbereich Rosengarten

Anpassung: Roga 14
Uttenhofen: Pumpwerk

Darstellung 9. Fortschreibung:



Darstellung rechtskräftige 7D-Fortschreibung:



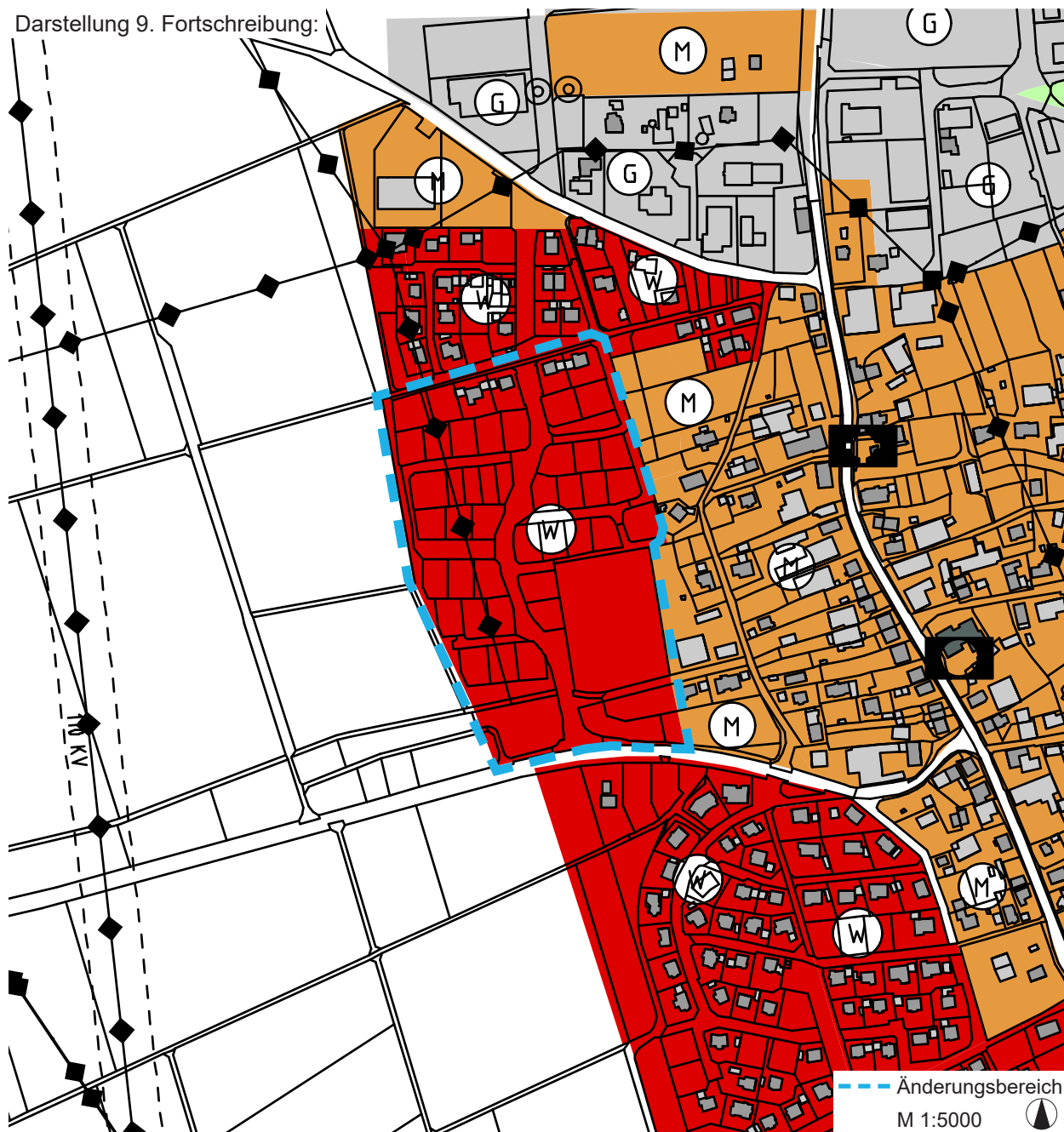
Flächennutzungsplan VVG Schwäbisch Hall, 9. Fortschreibung
Teilbereich Rosengarten

Anpassung: Roga 15
Uttenhofen: öst. Ortsrand

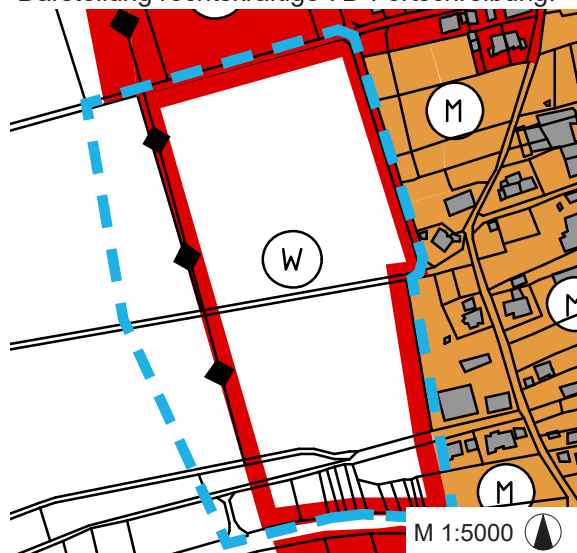


Vermessung · Stadtplanung
Käser Ingenieure GbR
Büro Schwäbisch Hall
Stauffenbergstraße 18, 74523 Schwäbisch Hall
Tel.: 0791 / 943 06 69 - 0, Fax: - 20
schwaebisch-hall@kaeser-ingenieure.de
www.kaeser-ingenieure.de

Darstellung 9. Fortschreibung:



Darstellung rechtskräftige 7D-Fortschreibung:



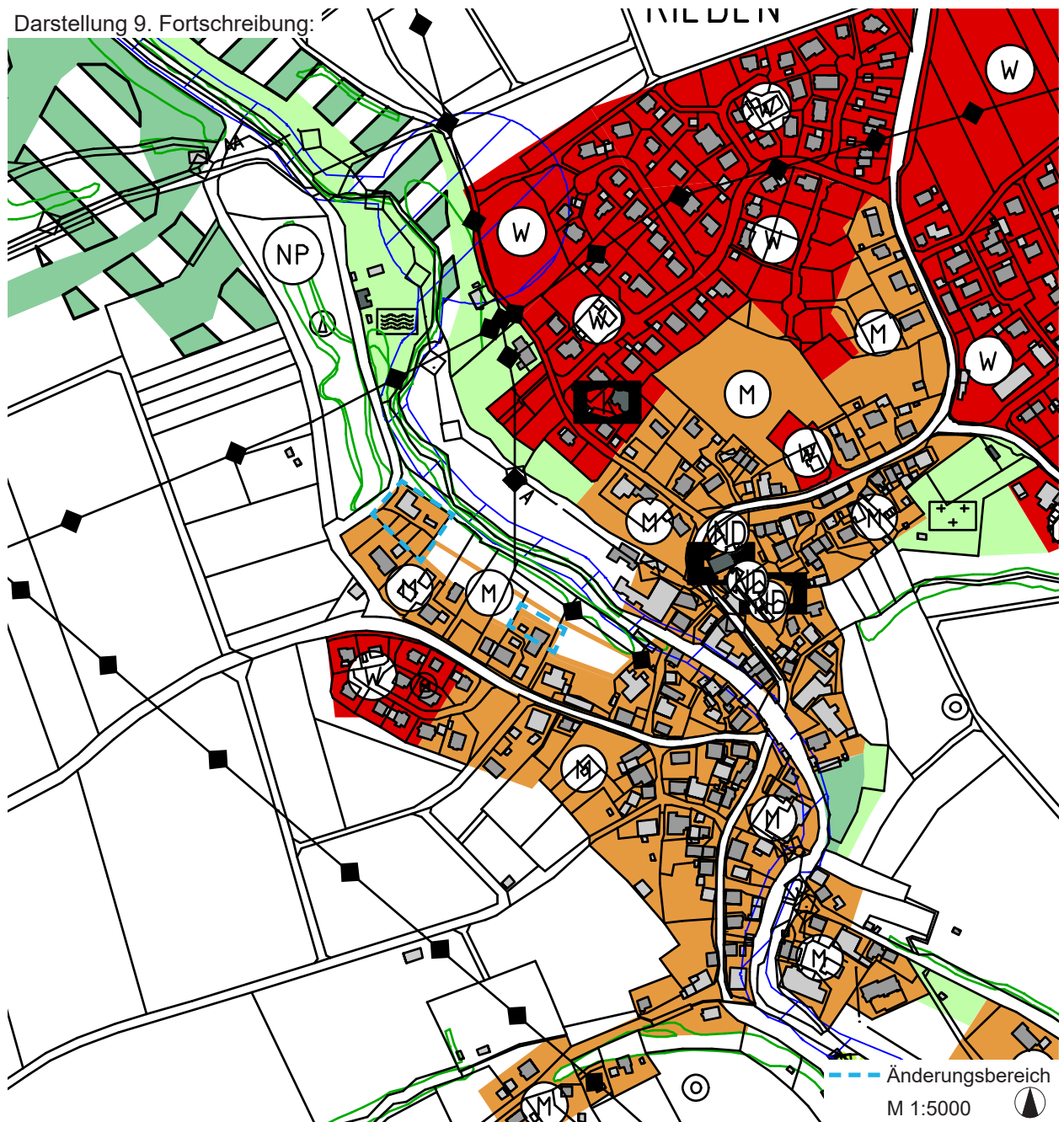
Flächennutzungsplan VVG Schwäbisch Hall, 9. Fortschreibung
Teilbereich Rosengarten

Anpassung: Roga 16
„Am Jakobsweg“, Uttenhofen

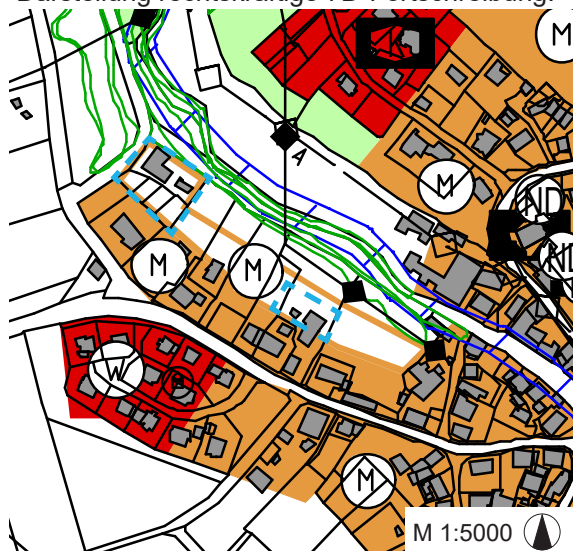


Vermessung · Stadtplanung
Käser Ingenieure GbR
Büro Schwäbisch Hall
Stauffenbergstraße 18, 74523 Schwäbisch Hall
Tel.: 0791 / 943 06 69 - 0, Fax: - 20
schwaebisch-hall@kaeser-ingenieure.de
www.kaeser-ingenieure.de

Darstellung 9. Fortschreibung:



Darstellung rechtskräftige 7D-Fortschreibung:

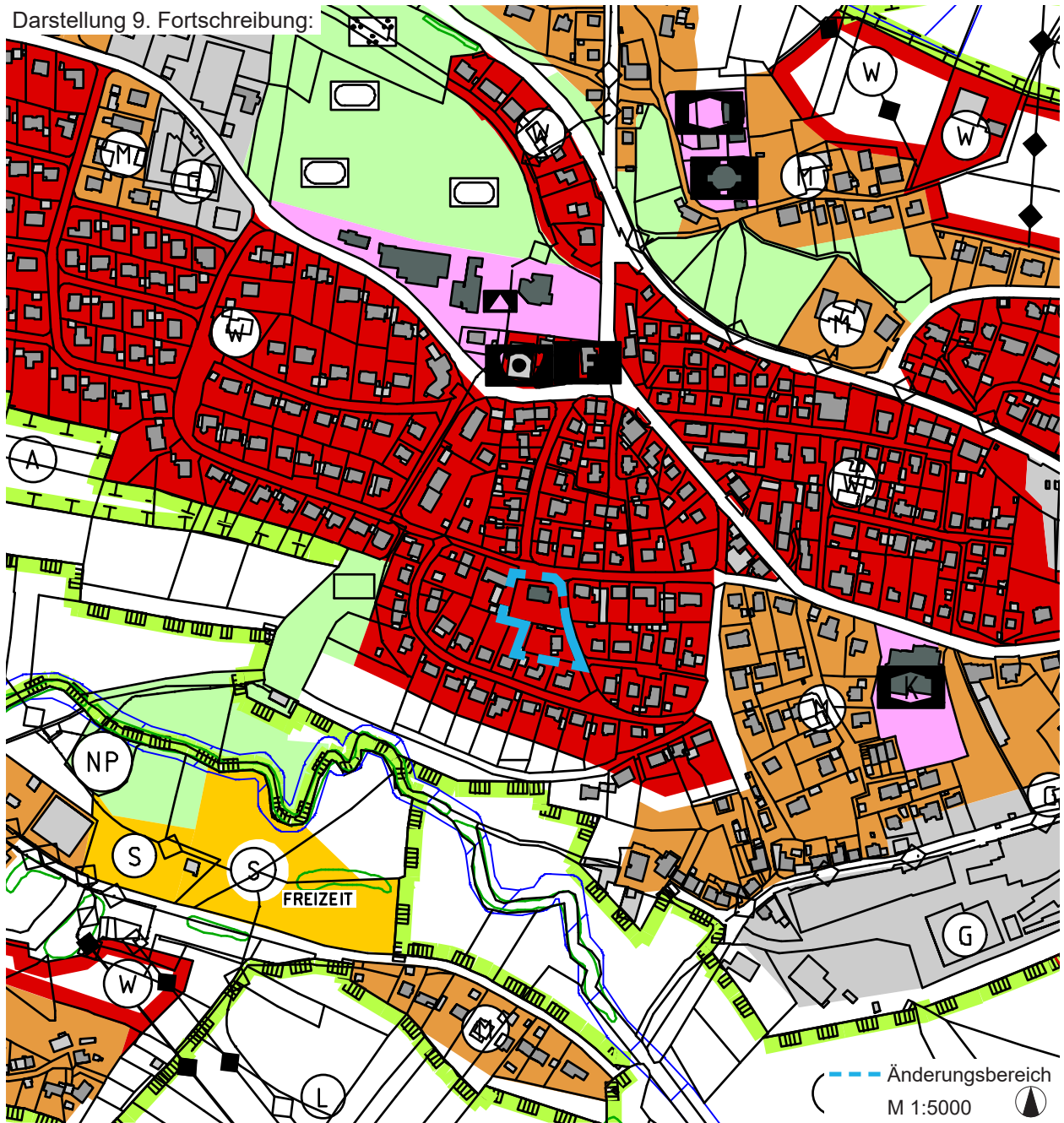


Flächennutzungsplan VVG Schwäbisch Hall, 9. Fortschreibung
Teilbereich Rosengarten

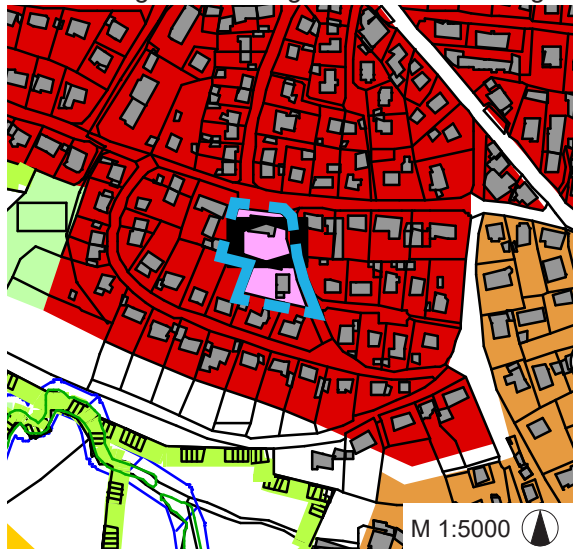
Anpassung: Roga 19

Rieden: geplante in bestehende Mischbaufläche

Darstellung 9. Fortschreibung:



Darstellung rechtskräftige 7D-Fortschreibung:



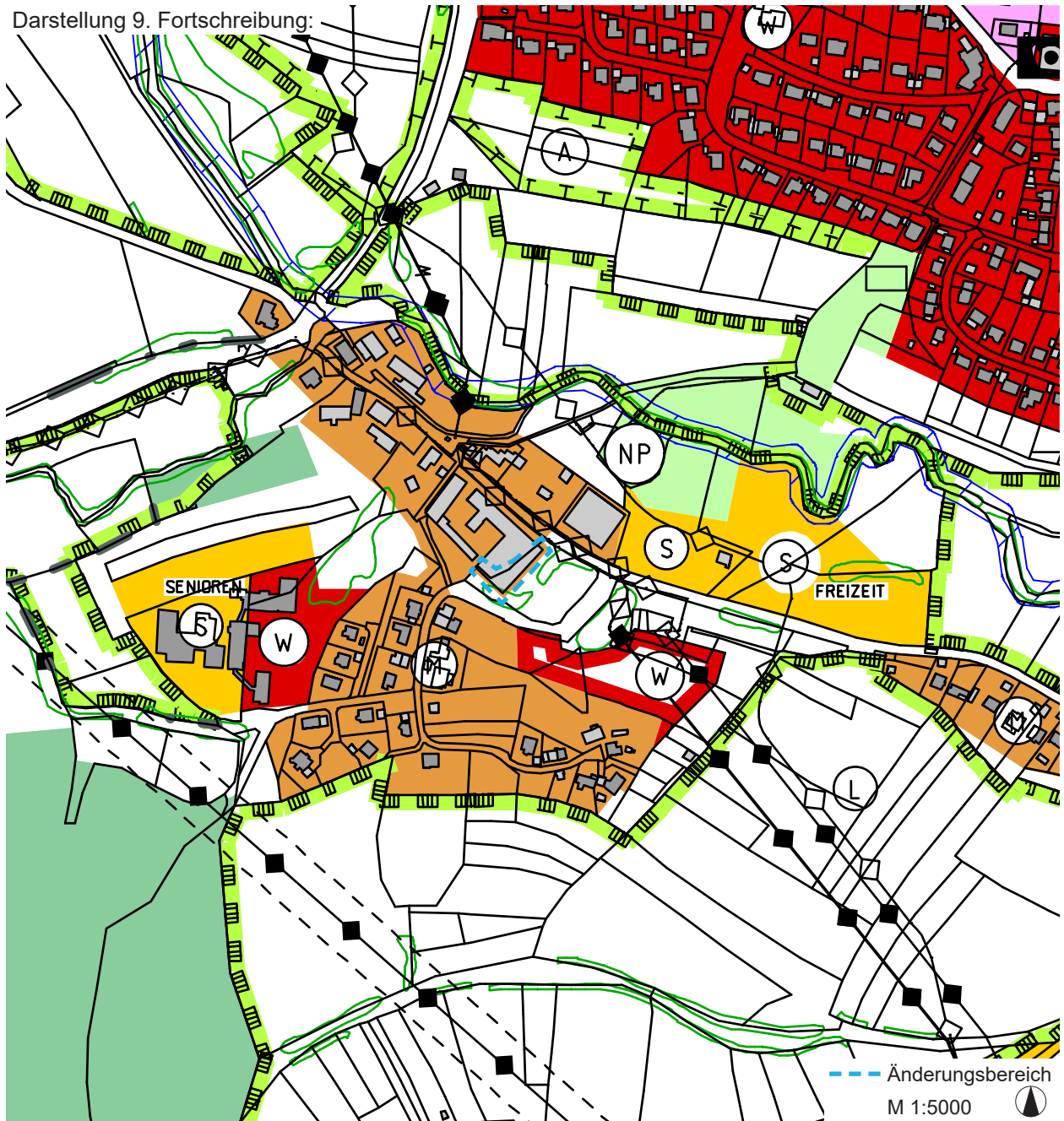
Flächennutzungsplan VVG Schwäbisch Hall, 9. Fortschreibung
Teilbereich Rosengarten

Anpassung: Roga 20
Westheim: Ortskern

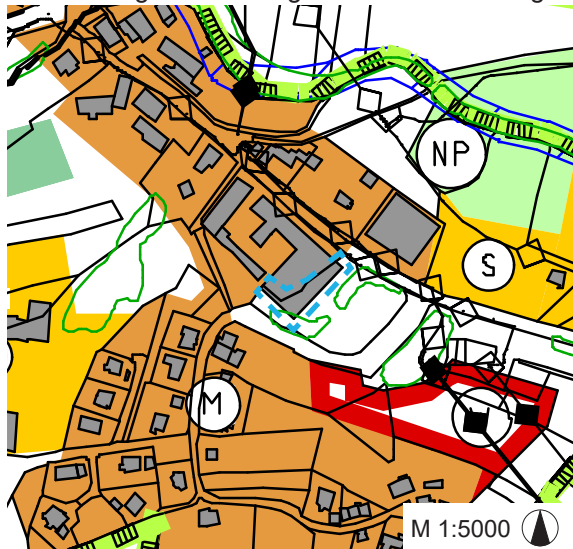


Vermessung · Stadtplanung
Käser Ingenieure GbR
Büro Schwäbisch Hall
Stauffenbergstraße 18, 74523 Schwäbisch Hall
Tel.: 0791 / 943 06 69 - 0, Fax: - 20
schwaebisch-hall@kaeser-ingenieure.de
www.kaeser-ingenieure.de

Darstellung 9. Fortschreibung:



Darstellung rechtskräftige 7D-Fortschreibung:



Flächennutzungsplan VVG Schwäbisch Hall, 9. Fortschreibung
Teilbereich Rosengarten

Anpassung: Roga 21
„Ziegmühle“, Westheim

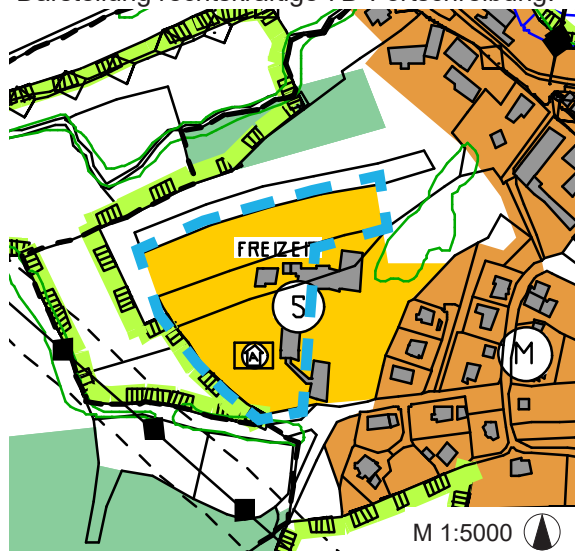


Vermessung · Stadtplanung
Käser Ingenieure GbR
Büro Schwäbisch Hall
Stauffenbergstraße 18, 74523 Schwäbisch Hall
Tel.: 0791 / 943 06 69 - 0, Fax: - 20
schwaebisch-hall@kaeser-ingenieure.de
www.kaeser-ingenieure.de

Darstellung 9. Fortschreibung:



Darstellung rechtskräftige 7D-Fortschreibung:



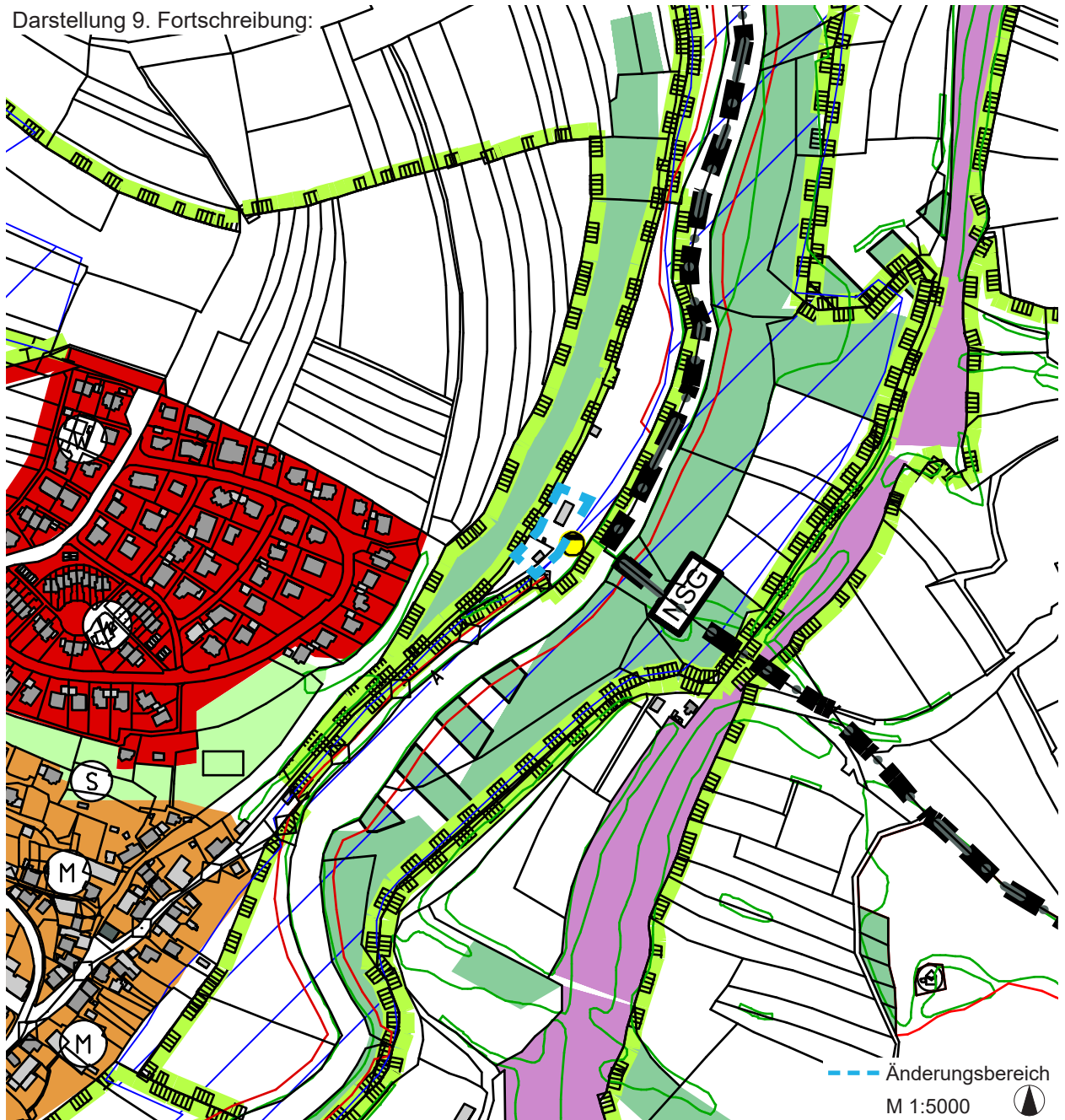
Flächennutzungsplan VVG Schwäbisch Hall, 9. Fortschreibung
Teilbereich Rosengarten

Berichtigung: Roga 22
Vohenstein: Pflegestift

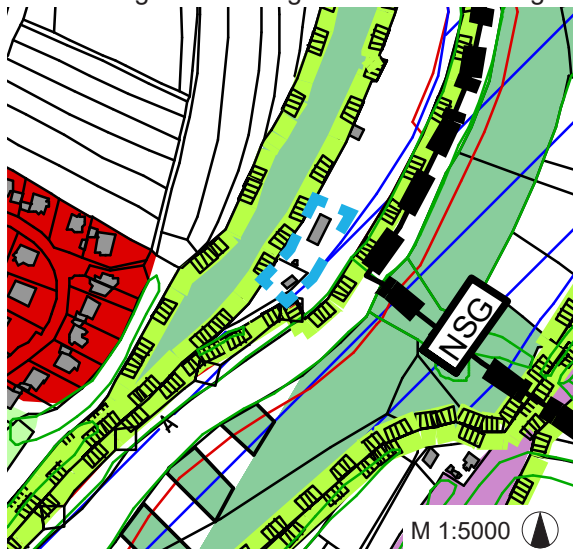


Vermessung · Stadtplanung
Käser Ingenieure GbR
Büro Schwäbisch Hall
Stauffenbergstraße 18, 74523 Schwäbisch Hall
Tel.: 0791 / 943 06 69 - 0, Fax: - 20
schwaebisch-hall@kaeser-ingenieure.de
www.kaeser-ingenieure.de

Darstellung 9. Fortschreibung:



Darstellung rechtskräftige 7D-Fortschreibung:



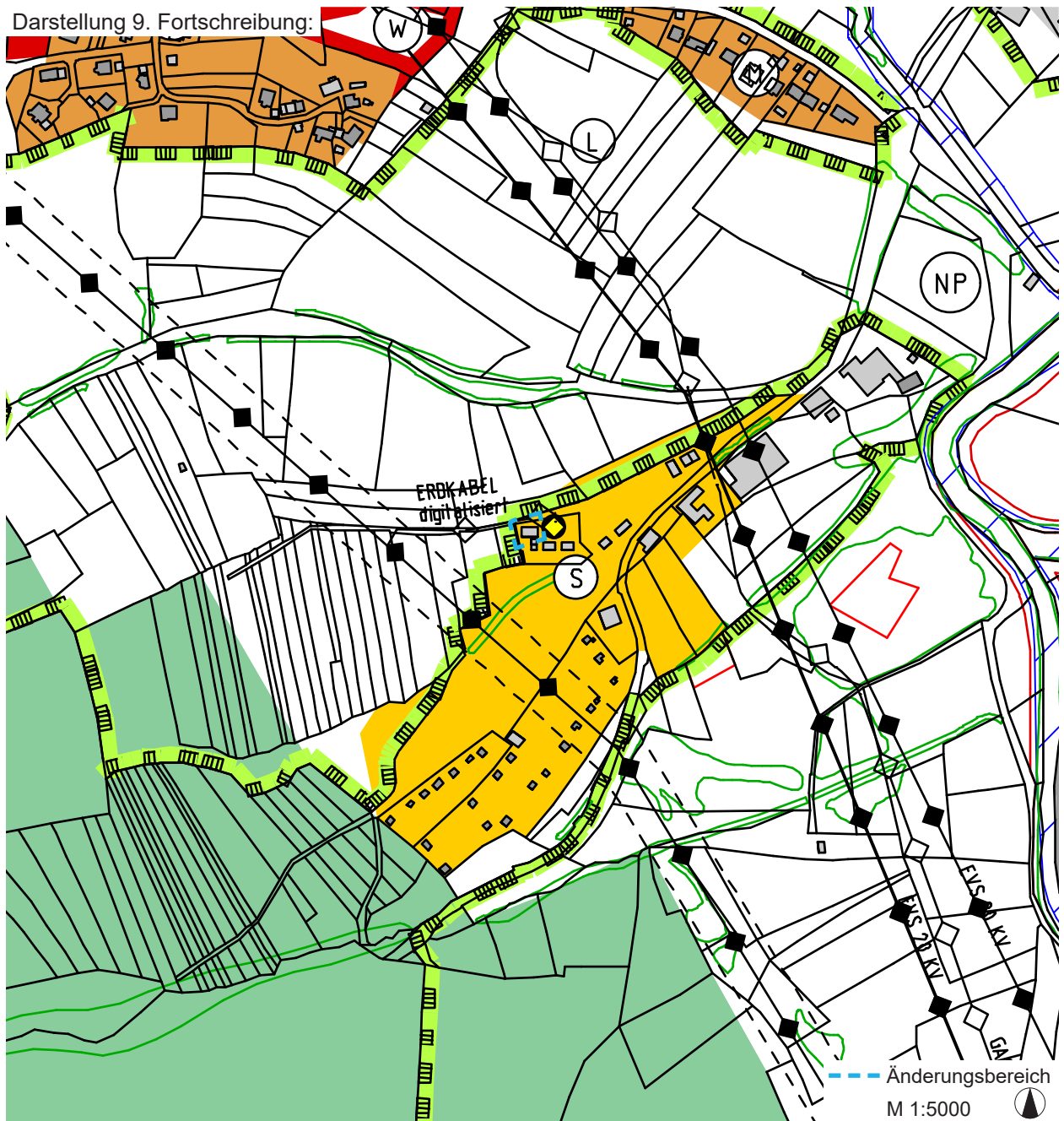
Flächennutzungsplan VVG Schwäbisch Hall, 9. Fortschreibung
Teilbereich Rosengarten

Anpassung: Roga 23
Westheim: Kläranlage



Vermessung · Stadtplanung
Käser Ingenieure GbR
Büro Schwäbisch Hall
Stauffenbergstraße 18, 74523 Schwäbisch Hall
Tel.: 0791 / 943 06 69 - 0, Fax: - 20
schwaebisch-hall@kaeser-ingenieure.de
www.kaeser-ingenieure.de

Darstellung 9. Fortschreibung:



Darstellung rechtskräftige 7D-Fortschreibung:



Flächennutzungsplan VVG Schwäbisch Hall, 9. Fortschreibung
Teilbereich Rosengarten

Anpassung: Roga 24

Westheim: Umspannwerk Schelmenwasen