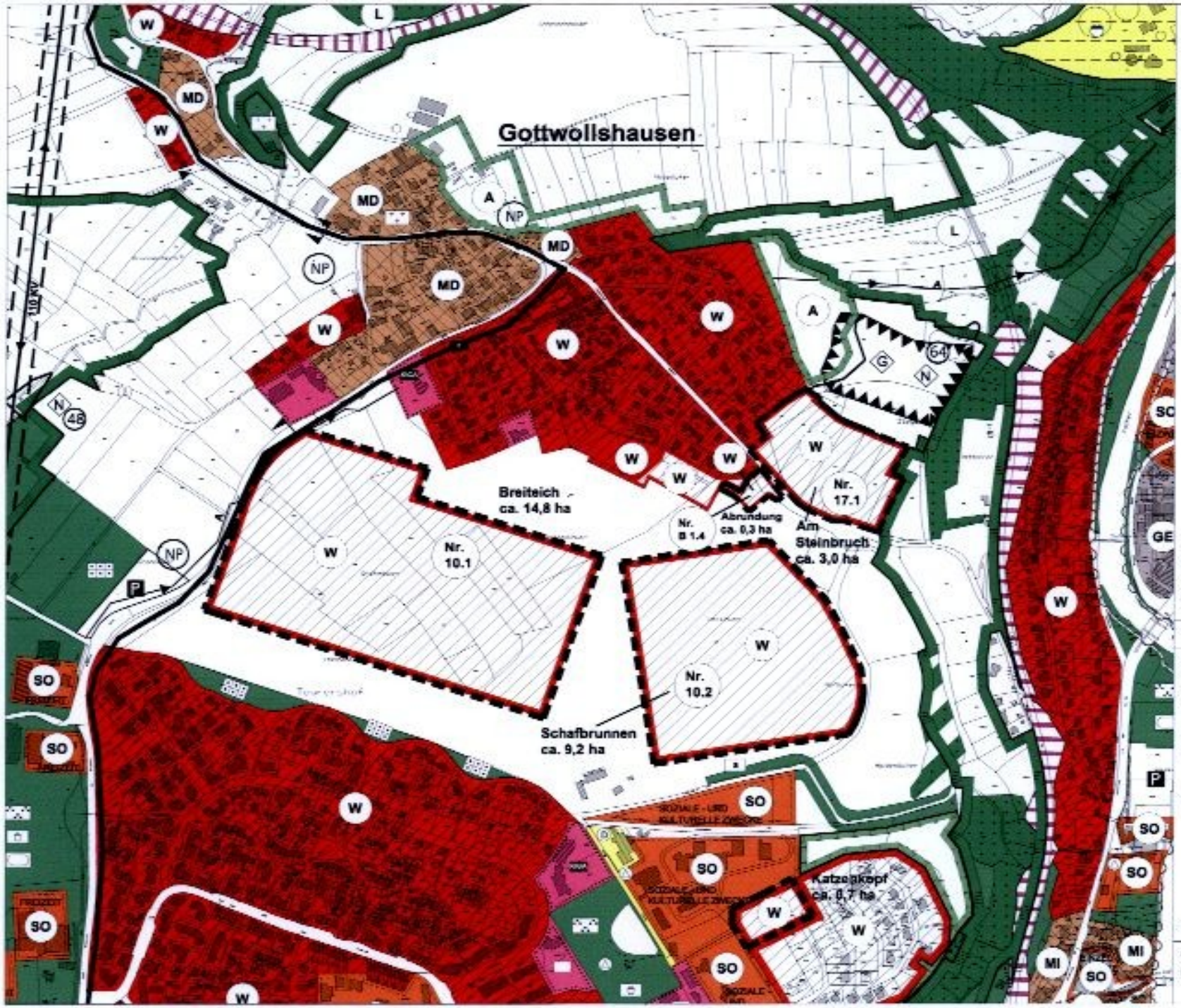

ÄNDERUNGSBEREICH

ÄNDERUNGSNUMMER
TEILFORTSCHREIBUNG FN

ÄNDERUNGSNUMMER

SCHWÄBISCH HALL - KERNSTADT /
- GOTTWOLLSHAUSEN

Änderung Nr.:
- 10.1 Breiteich
- 10.2 Schafbrunnen
- 17.1 Am Steinbruch

VERWALTUNGSGEMEINSCHAFT
FLÄCHENNUTZUNGSPLAN

SCHWÄBISCH HALL
7. FORTSCHREIBUNG

AUSSCHNITT DER PLANTEILBLÄTTER

PLANUNGSGRUPPE BOS

ÄNDERUNGSBEREICH

Nr. 10.3 ÄNDERUNGSNUMMER

SCHWÄBISCH HALL - KERNSTADT

Änderung Nr.:
- 10.3 Auwiesen

VERWALTUNGSGEMEINSCHAFT SCHWÄBISCH HALL
FLÄCHENNUTZUNGSPLAN 1. FORTSCHREIBUNG

AUSSCHNITT DES PLANTEILS NR. 3

Planverfasser:
PLANUNGSGRUPPE BOS

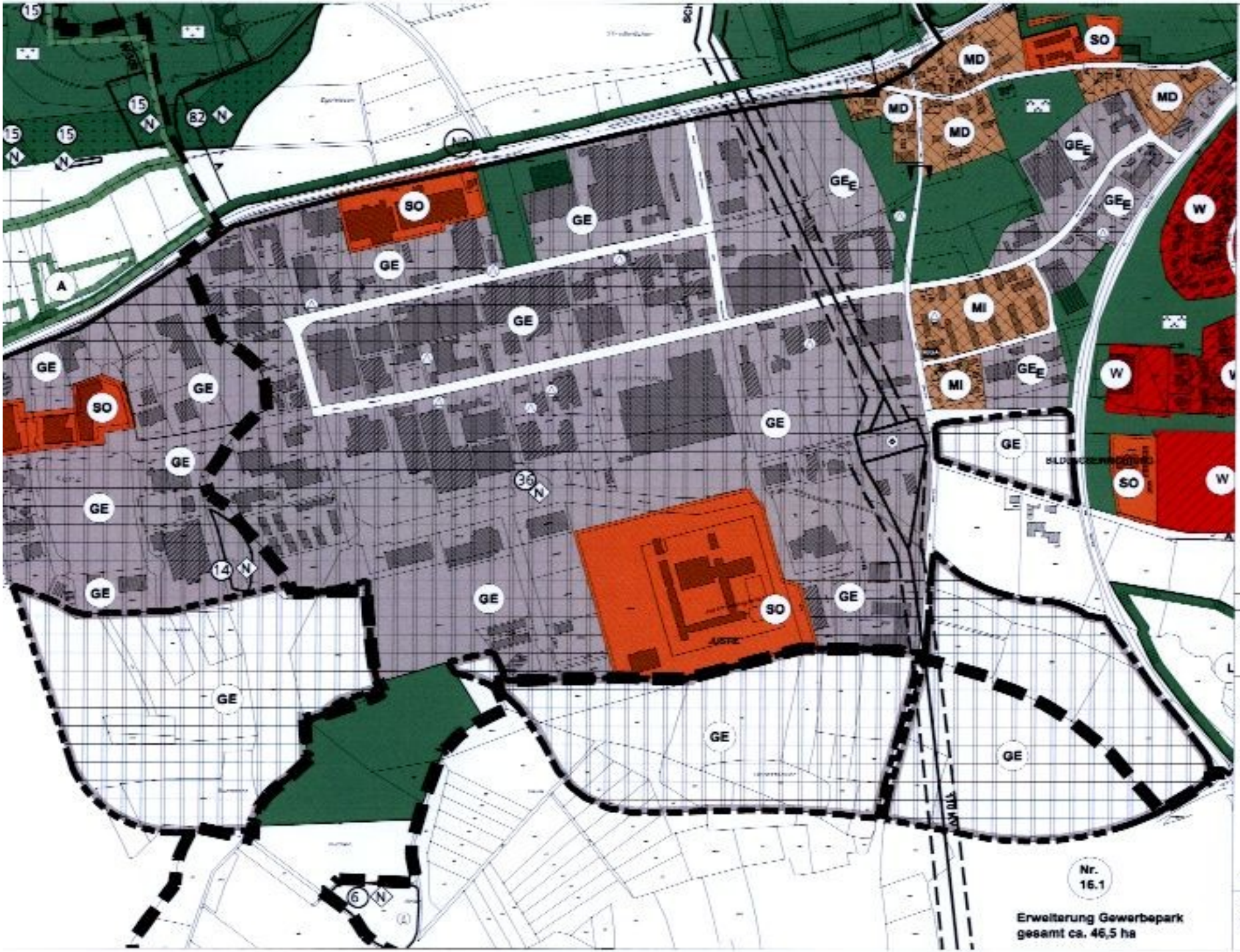

ÄNDERUNGSBEREICH

ÄNDERUNGSNUMMER

SCHWÄBISCH HALL - GEWERBEPARK SHA WEST

Änderung Nr.:
- 16.1 Gewerbepark Schwäbisch Hall - West

VERWALTUNGSGEMEINSCHAFT SCHWÄBISCH HALL
FLÄCHENNUTZUNGSPLAN 1. FORTSCHREIBUNG

AUSSCHNITT DES PLANTEILS NR. 1

PLANUNGSGRUPPE IKOS

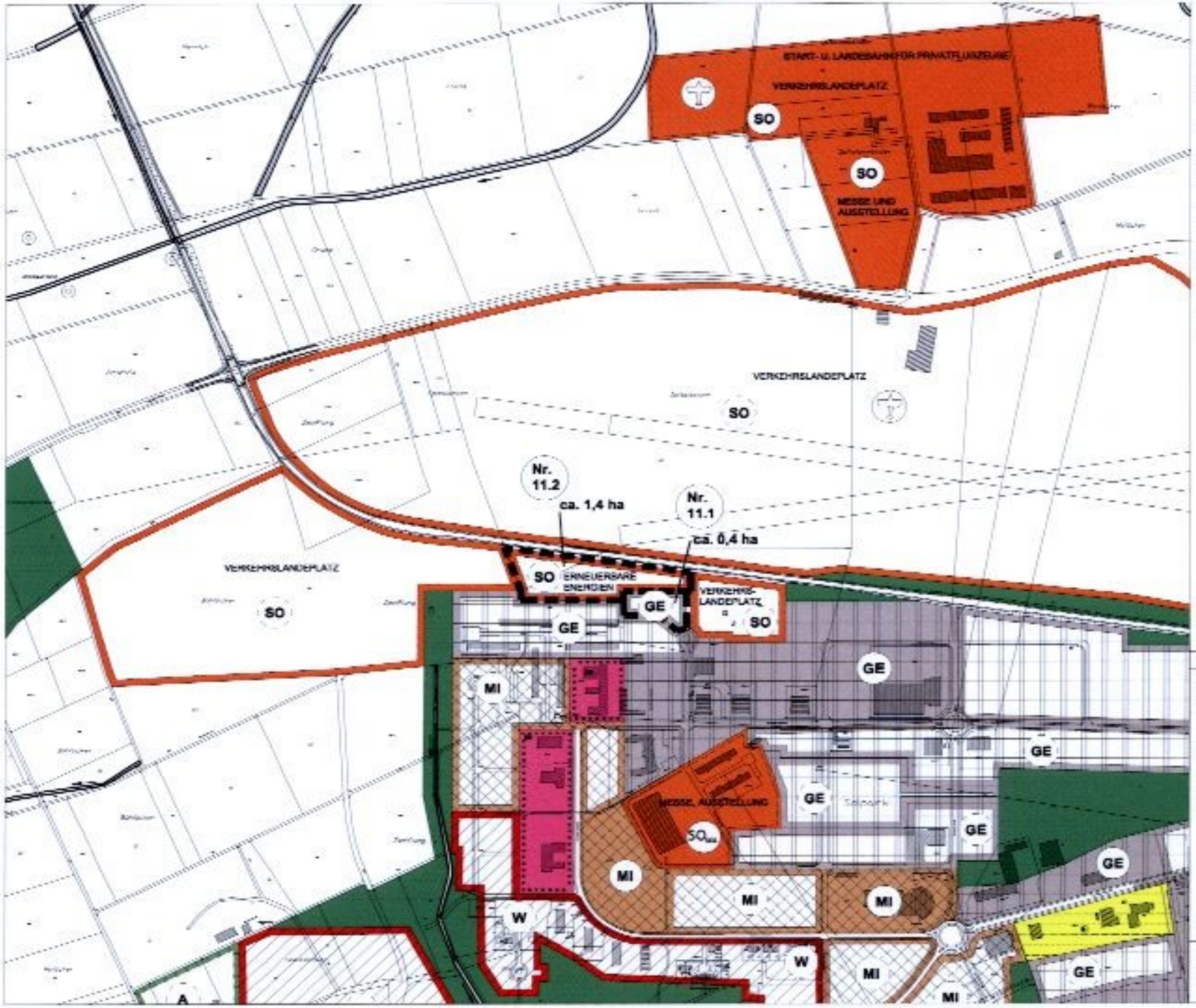

ÄNDERUNGSBEREICH

ÄNDERUNGSNUMMER

SCHWÄBISCH HALL - HESSENTAL

Änderung Nr.:
- 11.1 GE Hans-Georg-Albrecht-Weg
- 11.2 SO Erneuerbare Energien

NORMALFLÄCHENNUTZUNGSPLAN FLÄCHENNUTZUNGSPLAN

SCHWÄBISCH HALL 7. FORTSCHREIBUNG

AUSSCHNITT AUS PLAN GLIA NR. 0

Planverfasser

PLANUNGSGRUPPE IKOS

Nr.
12.1
ca. 6,5 ha
W
Sulzdorf
GE
MD
MI
A
L
V
N
20
ÄNDERUNGSBEREICH
SCHWÄBISCH HALL - SULZDORF
Änderung Nr.:
- 12.1 Nördlicher Halbweg
VERWALTUNGSGEMEINSCHAFT
FLÄCHENNUTZUNGSPLAN
SCHWÄBISCH HALL
7. FORTSCHREIBUNG
AUSSCHNITT DES PLANTEILS NR. 1
PLANUNGSGRUPPE

ÄNDERUNGSBEREICH

ÄNDERUNGSNUMMER

SCHWÄBISCH HALL - BIBERSFELD

Änderung Nr.:
- 13.1 Kühnbach Nord

VERWALTUNGSGEMEINSCHAFT SCHWÄBISCH HALL
FLÄCHENNUTZUNGSPLAN 7. FORTSCHREIBUNG

PLANUNGSGRUPPE KOS

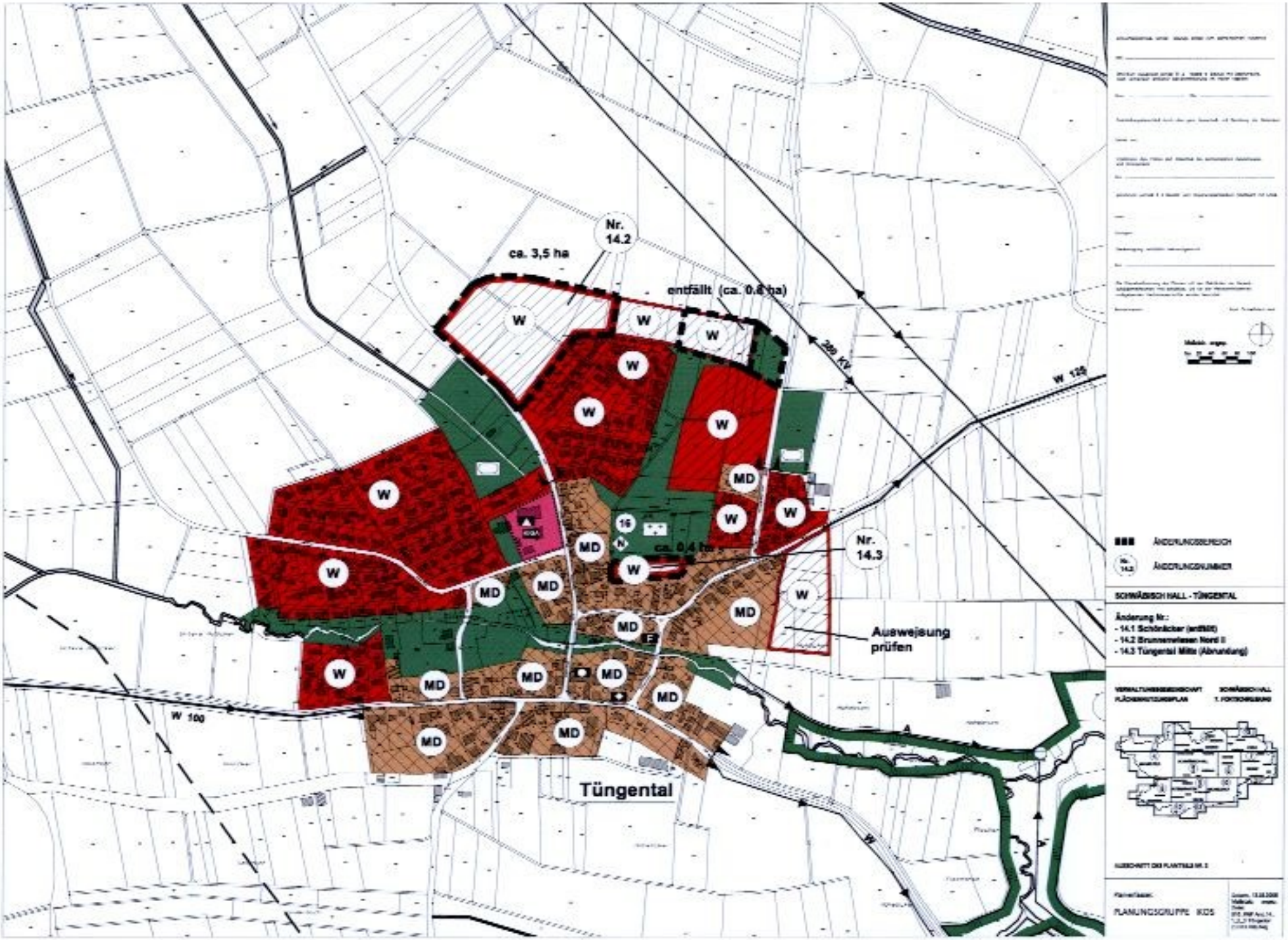
Nr. 14.2
ca. 3,5 ha
entfällt (ca. 0,4 ha)
W
MD
ca. 0,4 ha
Nr. 14.3
Auswejsung prüfen
Tüngental
W 100
W 125
380 KV
ÄNDERUNGSBEREICH
ÄNDERUNGSNUMMER
SCHWÄBISCH HALL - TÜNGENTAL
Änderung Nr.:
- 14.1 Schönäcker (entfällt)
- 14.2 Brunnenwiesen Nord II
- 14.3 Tüngental Mitte (Abrundung)
VERWALTUNGSGEMEINSCHAFT SCHWÄBISCH HALL
FLÄCHENNUTZUNGSPLAN 1. FORTSCHREIBUNG
AUSSCHNITT DES PLANTEILS NR. 3
Planverfasser:
PLANUNGSGRUPPE KOS

MD
A
NP
W
Nr.
15.1
ca. 2,2 ha
Gailenkirchen
L
W 100
ÄNDERUNGSBEREICH
ÄNDERUNGSNUMMER
SCHWÄBISCH HALL - GAILENKIRCHEN
Änderung Nr.:
- 15.1 Erweiterung Flur
VERWALTUNGSGEMEINSCHAFT SCHWÄBISCH HALL
FLÄCHENNUTZUNGSPLAN 1. FORTSCHREIBUNG
AUSSCHNITT DES PLANTEILS NR. 2
PLANUNGSGRUPPE BOS