

Vereinbarte Verwaltungsgemeinschaft Schwäbisch Hall

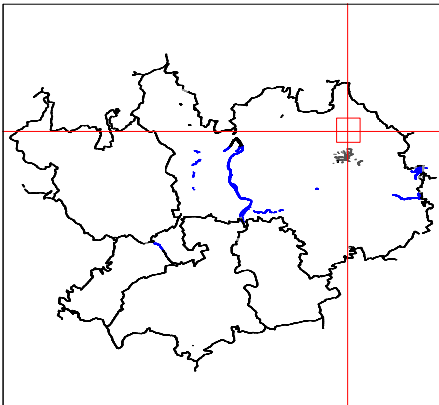
Schwäbisch Hall
Rosengarten
Michelfeld
Michelbach an der Bilz

Flächennutzungsplan 7 D Fortschreibung 5. Teiländerung, Teilbereich 4 zum Bebauungsplan Nr. 2017-01 FFPV Rotbach - Ost auf Gemarkung Schwäbisch Hall-Tüngental

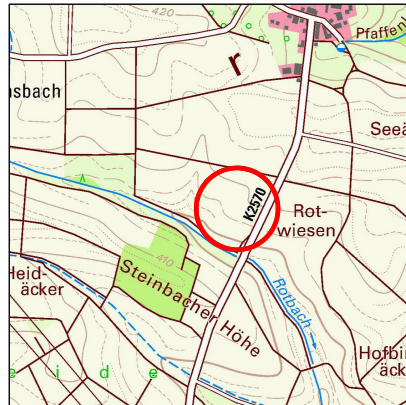
Entwurfsdatum: 15.02.2024

Rechtsgrundlage:

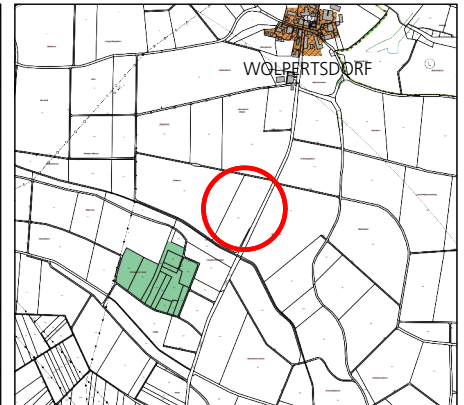
Baugesetzbuch (BauGB) i.d.F. der Bekanntmachung vom 03.11.2017 (BGBl. I S. 3634) letzte Änderung v. 20.12.2023 (BGBl. 2023 I Nr. 394)
Baunutzungsverordnung (BauNVO) i.d.F. der Bekanntmachung vom 21.11.2017 (BGBl. I S. 3786) letzte Änderung vom 03.07.2023 (BGBl. 2023 I Nr. 176)



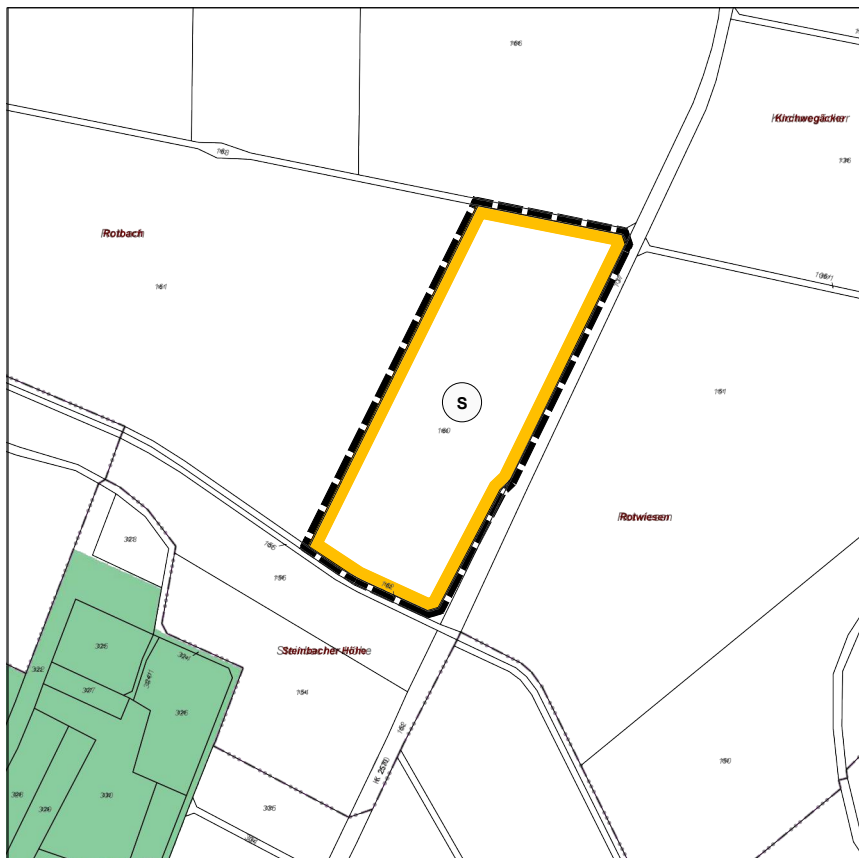
Lage in der VVG



Topographische Karte 1:20.000



Bish. Fassung FNP 7D 1:20.000



geänderte Fassung FNP 7D und sektorale Teilfortschreibung 1:5000

Legende:

- | Bestand | Planung | |
|---------|---------|--|
| | | Sonderbaufläche
FREIFLÄCHENPHOTOVOLTAIK |
| | | Abgrenzung der
Verfahrensgebiets |
| | | Forstwirtschaft |

Wirksamkeit erst durch öffentliche Bekanntmachung