

Vereinbarte Verwaltungsgemeinschaft Schwäbisch Hall

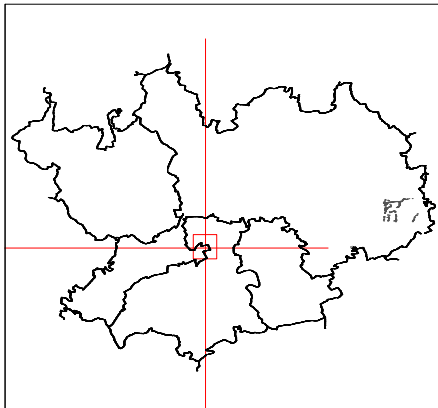
Schwäbisch Hall
Rosengarten
Michelfeld
Michelbach an der Bilz

Flächennutzungsplan 7 D Fortschreibung 5. Teiländerung, Teilbereich 7 zum Bebauungsplan Nr. 0915-01 Freiflächen PV Eichenäcker - Nordost auf Gemarkung Schwäbisch Hall - Bibersfeld

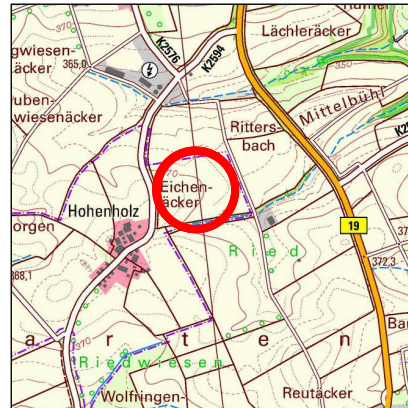
Entwurfsdatum: 24.10.2023

Rechtsgrundlage:

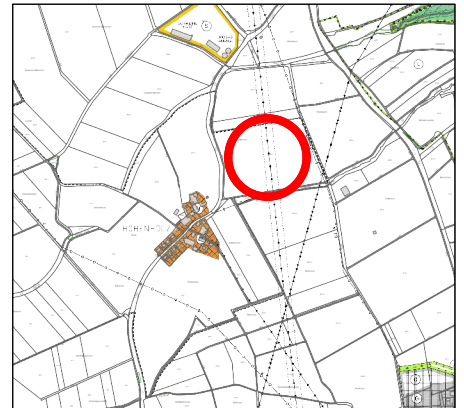
Baugesetzbuch (BauGB) i.d.F. der Bekanntmachung vom 03.11.2017 (BGBl. I S. 3634) letzte Änderung v. 23.07.2023 (BGBl. 2023 I Nr. 221)
Baunutzungsverordnung (BauNVO) i.d.F. der Bekanntmachung vom 21.11.2017 (BGBl. I S. 3786) letzte Änderung vom 03.07.2023 (BGBl. 2023 I Nr. 176)



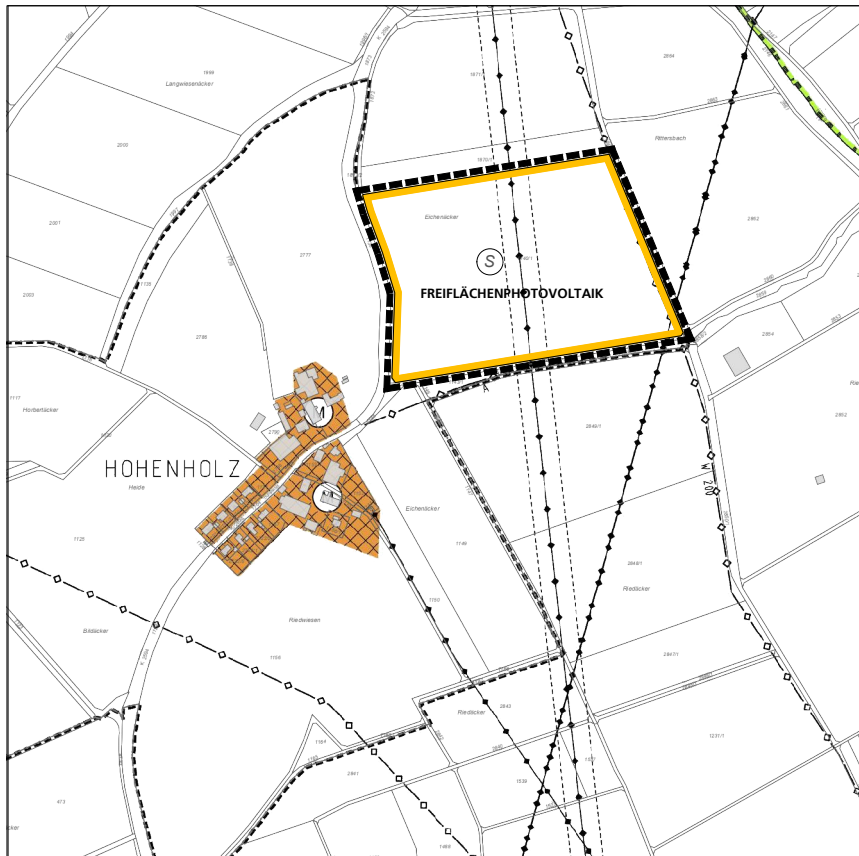
Lage in der VVG



Topographische Karte 1:20.000



Bish. Fassung FNP 7D 1:20.000



geänderte Fassung FNP 7D und sektorale Teilfortschreibung 1:5000

Legende:

- | | | |
|---------|---------|--|
| Bestand | Planung | |
| | | Sonderbaufläche
FREIFLÄCHENPHOTOVOLTAIK |
| | | Abgrenzung der
Verfahrensgebiets |
| | | Mischfläche |
| | | Biotop |
| | | Landschaftsschutzgebiet |
| | | Wasserversorgung Hauptleitung |
| | | EL. Freileitung
ohne Angabe=MS=Freilattung) |
| | | Richtfunkstraße |

Wirksamkeit erst durch öffentliche Bekanntmachung