

Regionalverband Heilbronn-Franken



Teilfortschreibung Windenergie des Regionalplans
Heilbronn-Franken 2020 im Zuge der Regionalen
Planungsoffensive Erneuerbare Energien
„Teilfortschreibung Windenergie II“


Potenzialkulisse inkl. Entwürfe der Vorranggebiete
Stand 04.07.2024

Schwäbisch Hall

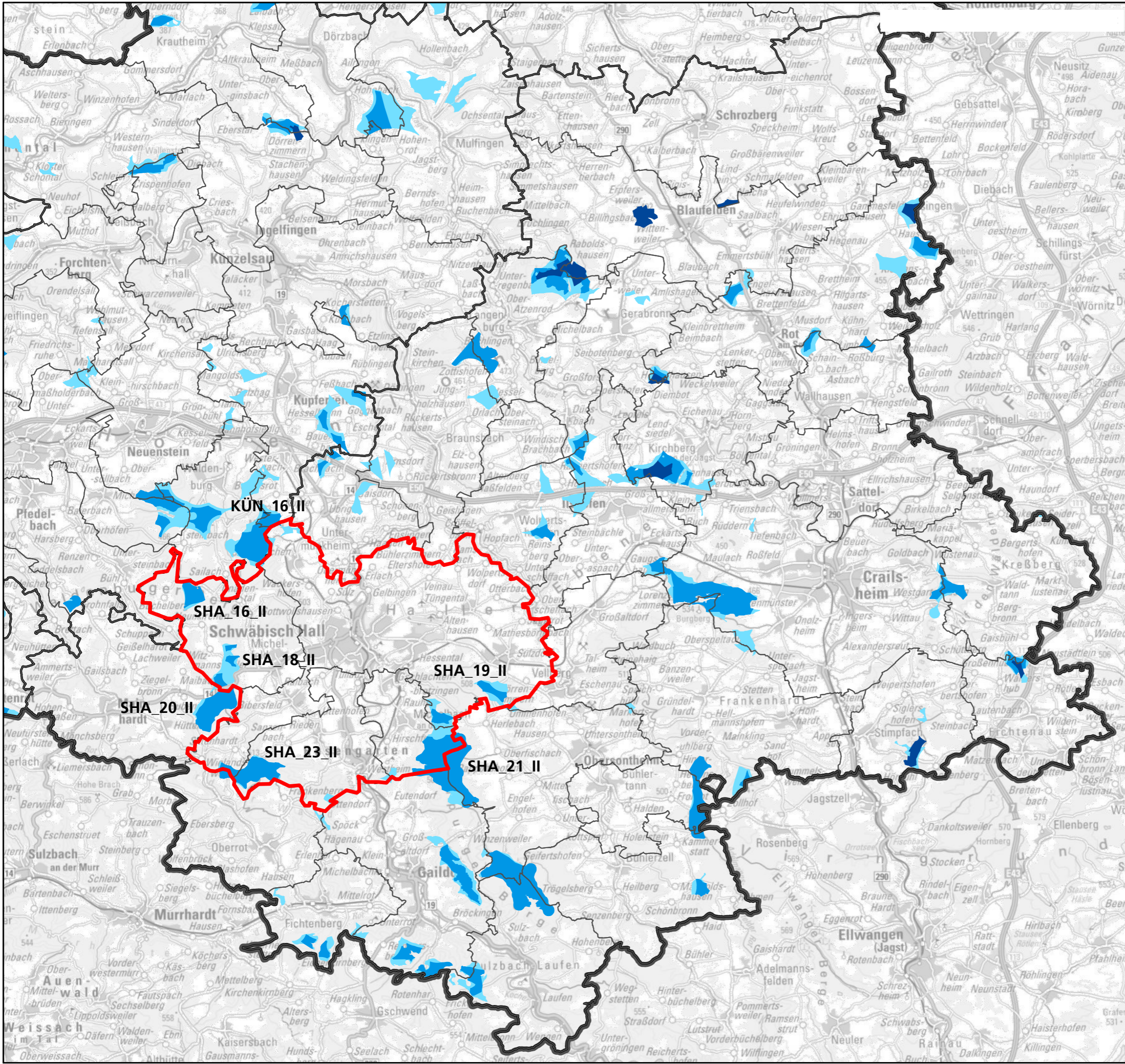
- Region Heilbronn-Franken
- Stadt- / Landkreise
- Gemeinden
- Entwurf Vorranggebiete für regionalbedeutsame
Windkraftanlagen (Regionale Planungsoffensive)
- Rechtsverbindliche Vorranggebiete für
regionalbedeutsame Windkraftanlagen 2015*
- Potenzialkulisse

* Vorranggebiete der Teilfortschreibung Windenergie sowie
der 13. Änderung des Regionalplans Heilbronn-Franken 2020,
beide rechtsverbindlich seit dem Jahr 2015

Grenze VG Schwäbisch Hall









Grundlagen: Informationssystem Regionalverband Heilbronn-Franken 06/2024
Daten aus dem Räumlichen Informations- und Planungssystem (RIPS) der LUBW
Geobasisdaten © LGL B-W (www.lgl-bw.de); Az.: 2851.9-1/19
Datenlizenz Deutschland – DTK250 – Version 2.0
(https://sgx.geodatenzentrum.de/wms_dtk250)



Teilfortschreibung Windenergie des Regionalplans
Heilbronn-Franken 2020 im Zuge der Regionalen
Planungsoffensive Erneuerbare Energien
„Teilfortschreibung Windenergie II“

Potenzialkulisse inkl. Entwürfe der Vorranggebiete
Stand 04.07.2024

Schwäbisch Hall

-  Region Heilbronn-Franken
-  Stadt- / Landkreise
-  Gemeinden
-  Entwurf Vorranggebiete für regionalbedeutsame
Windkraftanlagen (Regionale Planungsoffensive)
-  Rechtsverbindliche Vorranggebiete für
regionalbedeutsame Windkraftanlagen 2015*
-  Potenzialkulisse

* Vorranggebiete der Teilfortschreibung Windenergie sowie
der 13. Änderung des Regionalplans Heilbronn-Franken 2020,
beide rechtsverbindlich seit dem Jahr 2015

 Grenze VVG Schwäbisch Hall

