

# Vereinbarte Verwaltungsgemeinschaft Schwäbisch Hall

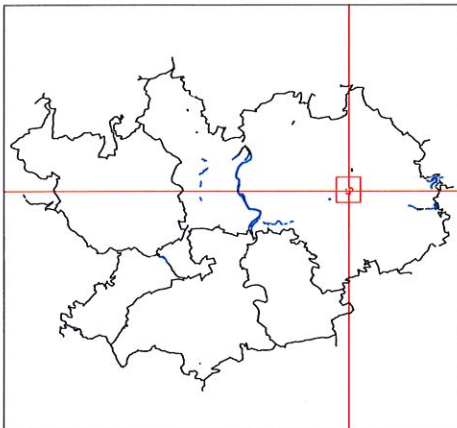
# Anlage 8 Schwäbisch Hall Rosengarten Michelfeld Michelbach an der Bilz

## Flächennutzungsplan 7 D Fortschreibung 5. Teiländerung, Teilbereich 2 zum Bebauungsplan Nr. 2011-05 Freifläche PV Sandbauernfeld-Südost auf Gemarkung Schwäbisch Hall - Tüngental

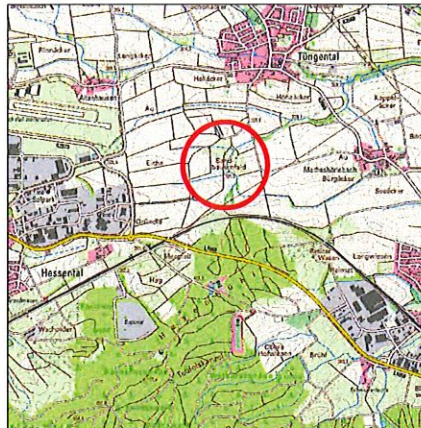
Entwurfsdatum: 05.06.2023

**Rechtsgrundlage:**

Baugesetzbuch (BauGB) i.d.F. der Bekanntmachung vom 03.11.2017 (BGBl. I S. 3634) letzte Änderung v. 04.01.2023 (BGBl. 2023 I Nr. 6)  
Baunutzungsverordnung (BauNVO) i.d.F. der Bekanntmachung vom 21.11.2017 (BGBl. I S. 3786) letzte Änderung vom 14.06.2021 (BGBl. I S. 1802)



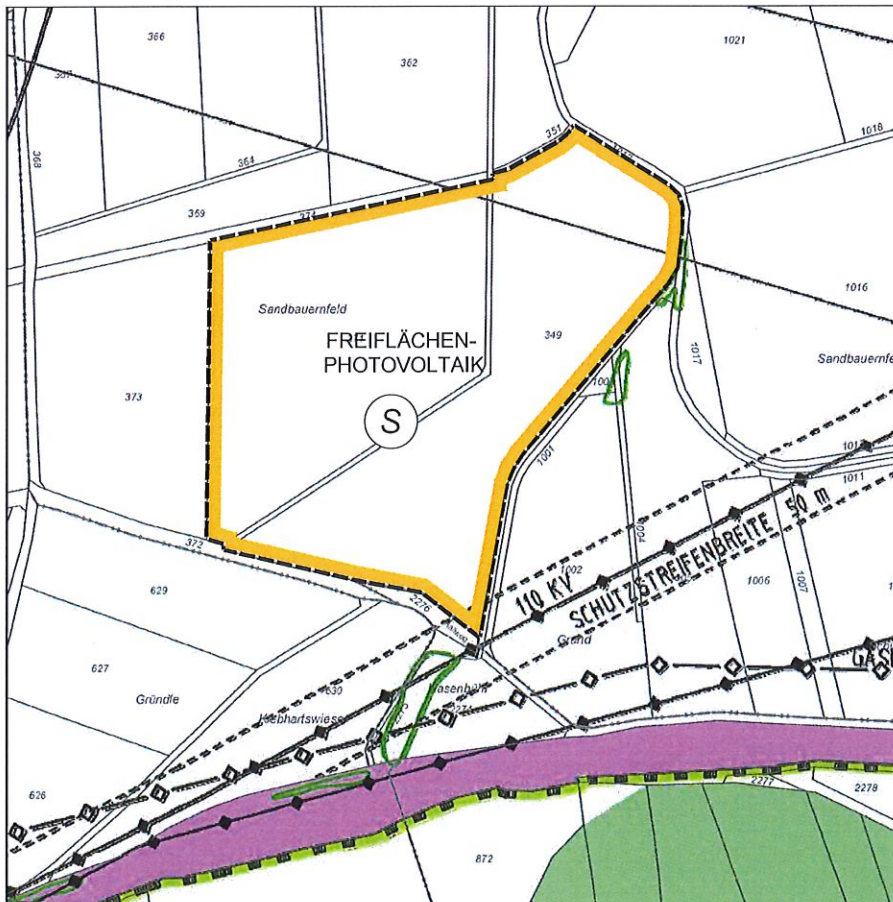
Lage in der VVG



Topographische Karte 1:20.000



Bish. Fassung FNP 7D 1:20.000



geänderte Fassung FNP 7D und sektorale Teilfortschreibung 1:5000

**Legende:**

- |         |         |   |
|---------|---------|---|
| Bestand | Planung |   |
|         |         | Sonderbaufläche FREIFLÄCHENPHOTOVOLTAIK |
|         |         | Abgrenzung der Verfahrensgebiete        |
|         |         | Biotop                                  |
|         |         | Bahnanlagen                             |
|         |         | Waldfläche                              |
|         |         | Landschaftsschutzgebiet                 |
|         |         | EL Freileitung                          |
|         |         | Wasserversorgung Hauptleitung           |

Wirksamkeit erst durch öffentliche Bekanntmachung