

Vereinbarte Verwaltungsgemeinschaft Schwäbisch Hall

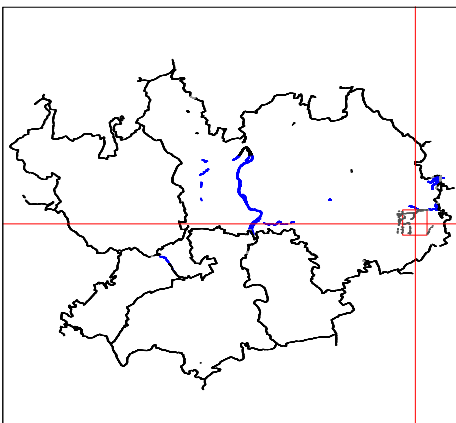
**Schwäbisch Hall
Rosengarten
Michelfeld
Michelbach an der Bilz**

Flächennutzungsplan 7 D Fortschreibung 5.Teiländerung, Teilbereich 1 zum Bebauungsplan Nr.2118-03 Freifläche PV Steinäcker Ost auf Gemarkung Schwäbisch Hall - Sulzdorf

Entwurfsdatum: XXXXXXXX

Rechtsgrundlage:

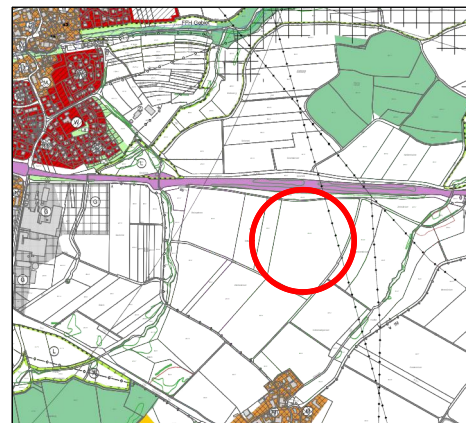
Baugesetzbuch (BauGB) i.d.F. der Bekanntmachung vom 03.11.2017 (BGBl.I.S.3634)
letzte Änderung v. 04.01.2023 (BGBl.2023 I Nr.6)
Baunutzungsverordnung (BauNVO) i.d.F. der Bekanntmachung vom 21.11.2017 (BGBl.I.S.3786) letzte Änderung vom 14.06.2021 (BGBl.I.S.1802)



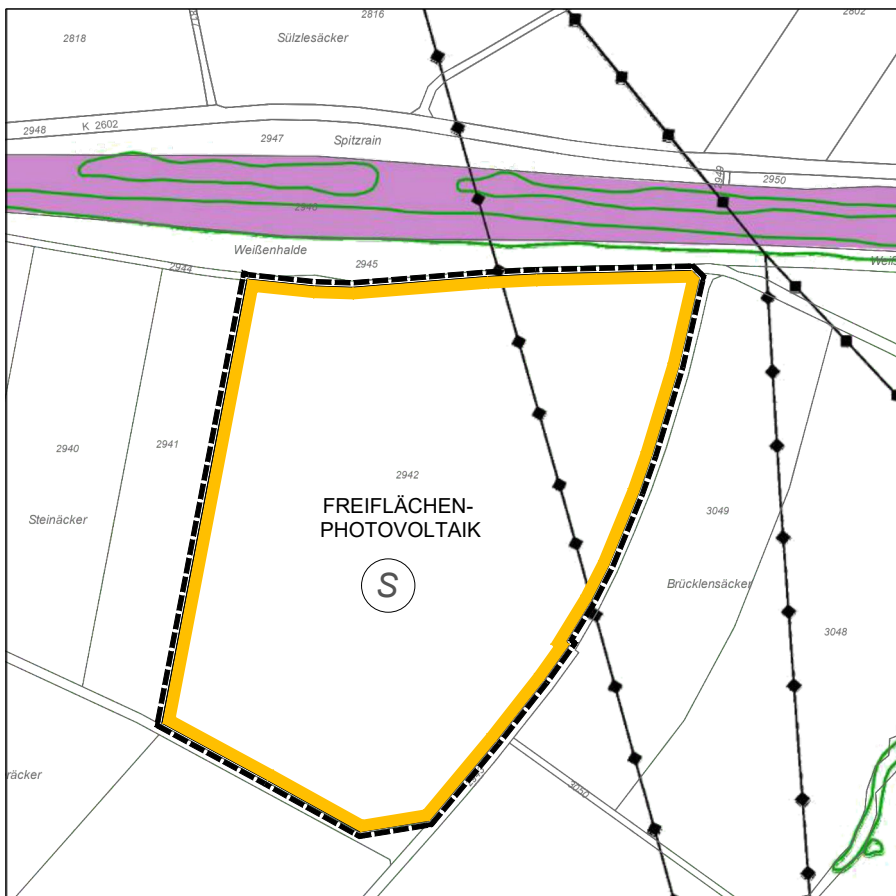
Lage in der VVG



Topographische Karte 1:20.000



Bish. Fassung FNP 7D 1:20.000



geänderte Fassung FNP 7D und sektorale Teilfortschreibung 1:5000

Legende:

- | Bestand | Planung | |
|---------|---------|----------------------------------|
| | | Sonderbaufläche |
| | | Biotop |
| | | Bahnanlagen |
| | | Abgrenzung der Verfahrensgebiets |
| | | EL Freileitung |

Wirksamkeit erst durch öffentliche Bekanntmachung