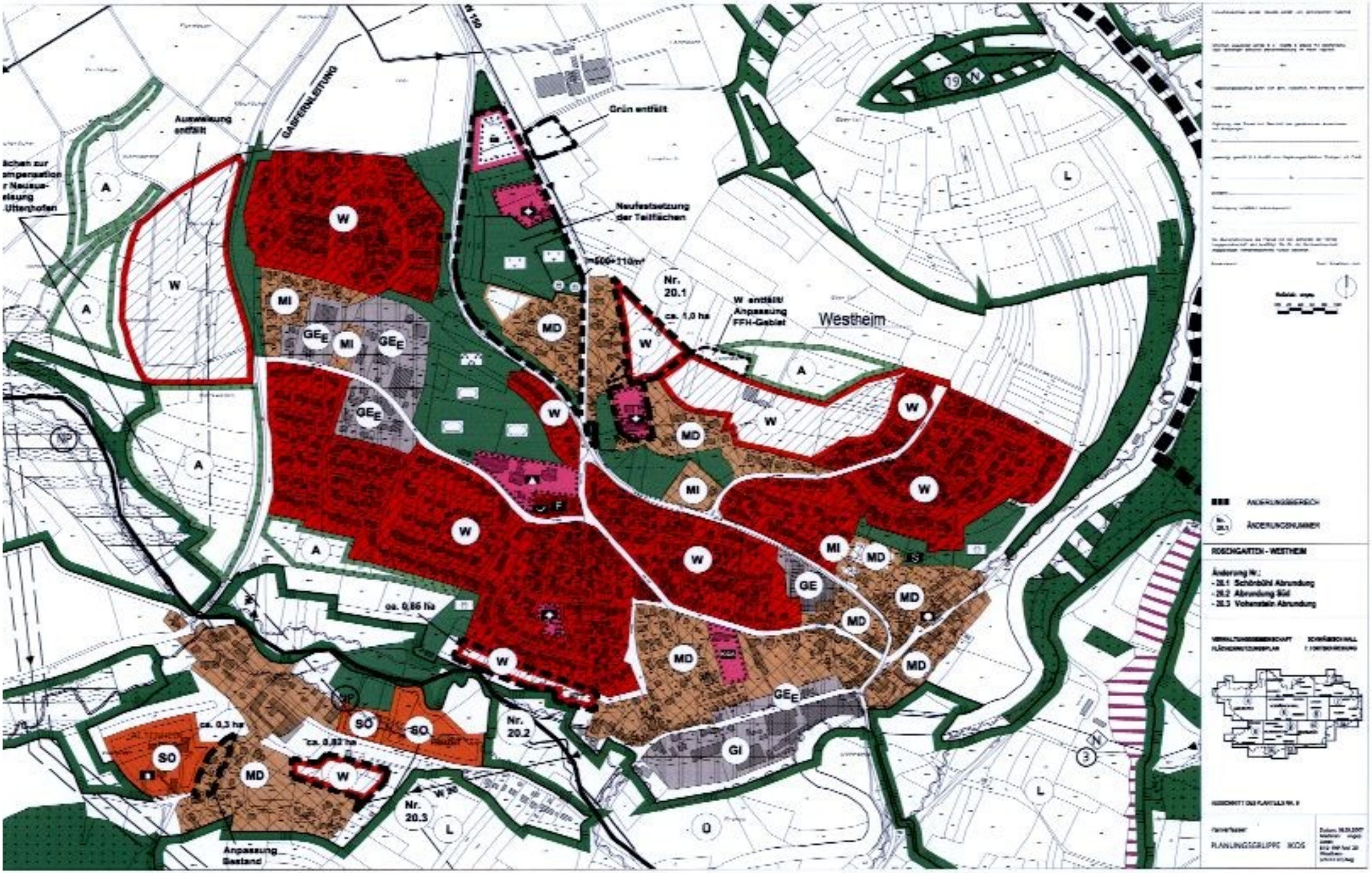

Auswaisung entfällt
GASFERNLEITUNG
Grün entfällt
Neufestsetzung der Teilflächen
Nr. 20.1
ca. 1,0 ha
W entfällt/ Anpassung FFH-Gebiet
Westheim
ca. 0,86 ha
ca. 0,3 ha
ca. 0,82 ha
Nr. 20.2
Nr. 20.3
Anpassung Bestand
ÄNDERUNGSBEREICH
ÄNDERUNGSNUMMER
ROSENGARTEN - WESTHEIM
Änderung Nr.:
- 20.1 Schönbühl Abrundung
- 20.2 Abrundung Süd
- 20.3 Vohenstein Abrundung
PLANUNGSGRUPPE IKOS

Nr.
B 2.2
Planung
ca. 1,8 ha
Anpassung
Bestand
ca. 0,8 ha
Nr.
B 2.3
langfristige
Erweiterung
ca. 2,7 ha
ca. 1,0 ha
Nr.
21.3
SO
LANDWIRTSCHAFT
ca. 1,2 ha
Nr.
B 2.1
W 100
Uttenhofen
ca. 6,5 ha
Nr.
21.1
110 kV
Anpassung
Bestand
ca. 0,1 ha
GE
MD
MI
W
ÄNDERUNGSBEREICH
ÄNDERUNGSNUMMER
TEILFORTSCHREIBUNG 70
ÄNDERUNGSNUMMER
ROSENGARTEN - UTTENHOFEN
Änderung Nr.:
- 21.1 Erweiterung West
- 21.3 Schollenäcker Ost
PLANUNGSGRUPPE IEDS

Rieden
ca. 0,45 ha
ca. 1,17 ha
Nr. 22.1
1=80m²
110 kV
Nr. 22.2
ca. 0,88 ha
Anpassung Bestand
ca. 0,19 ha
1=50m²
SO
GÄRTEN UND LANDSCHAFTSBAU
NP
W
MD
ÄNDERUNGSBEREICH
ÄNDERUNGSNUMMER
ROSENGARTEN - RIEDEN
Änderung Nr.:
- 22.1 Langlokanweg Abrundung
- 22.2 Nördl. Sanzenbacher Straße
PLANUNGSGRUPPE BOOS

Nr. 23.1
ca. 2,0 ha
SO FOTO-VOLTAIK-ANLAGE
SO FOTO-VOLTAIK-ANLAGE
Sanzenbach
MD
MD
MD
MD
MD
MD
W
ÄNDERUNGSBEREICH
ÄNDERUNGSNUMMER
ROSENGARTEN - SANZENBACH
Änderung Nr.:
- 23.1 Erweiterung SO Fotovoltaikanlage
AUSSCHNITT DES PLANTEILS NR. II
PLANUNGSGRUPPE RDS

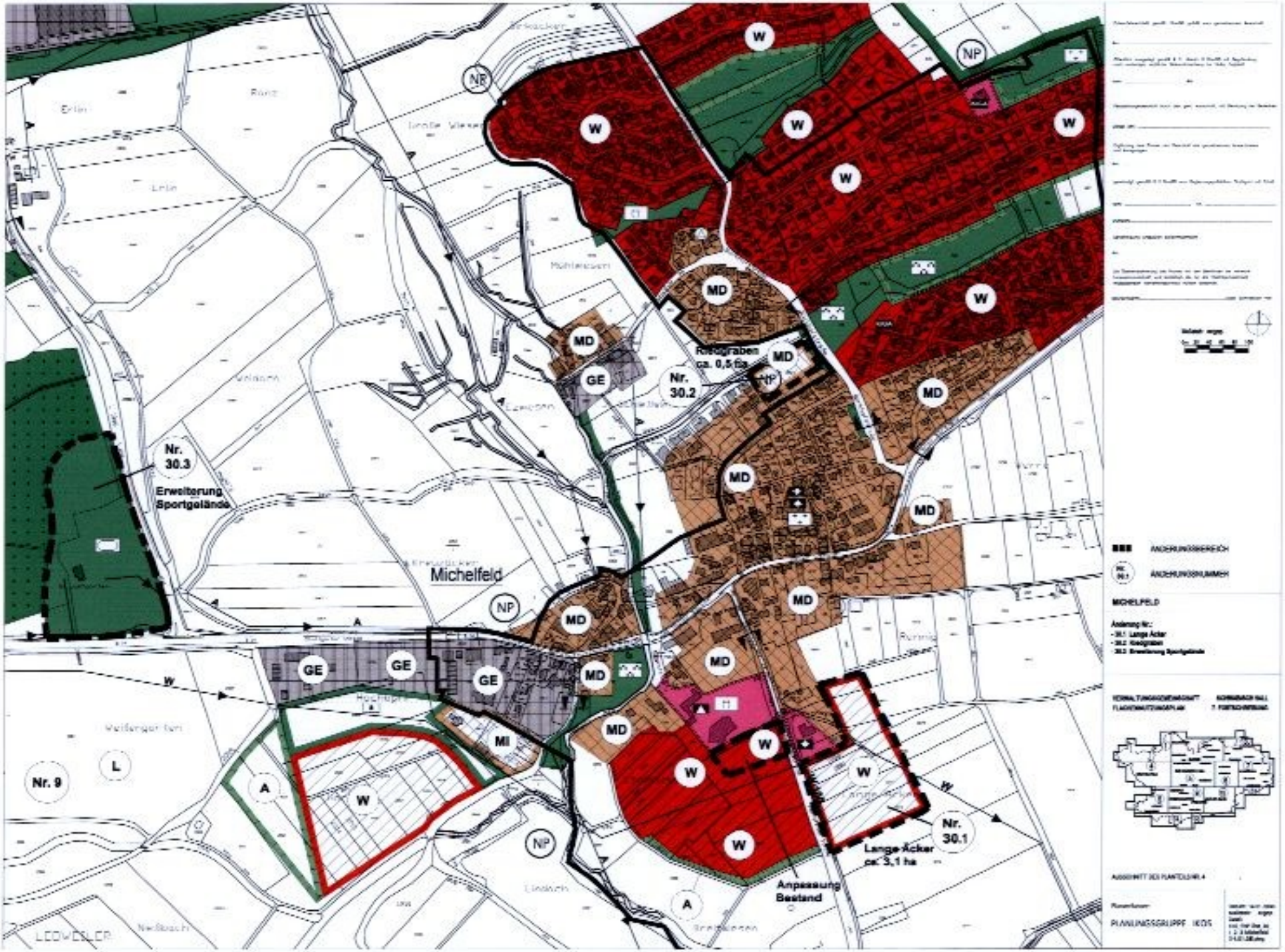
Nr. 30.3
Erweiterung Sportgelände
Nr. 30.2
Rietgraben ca. 0,5 ha
Michelfeld
Nr. 30.1
Lange Acker ca. 3,1 ha
Anpassung Bestand
Nr. 9
MD
GE
MI
W
NP
A
L
ÄNDERUNGSBEREICH
ÄNDERUNGSNUMMER
MICHELFELD
Änderung Nr.:
- 30.1 Lange Acker
- 30.2 Kreisgraben
- 30.3 Erweiterung Sportgelände
PLANUNGSGRUPPE IKOS

Hinterziegelhalden
Nr. 31.1
MD
A
Am Weiherhau ca. 0,2 ha
W
MD
MD
MD
Anpassung Bestand
W
L
24
N
10
N
N
19
MD
Rinnen
Eichholz
Nr. 31.2
Öhringer Straße Süd ca. 0,8 ha
W
Gnadental
W
17
N
W
Eichholz
Pfeifferhäusle
Mittelschöpperg
ÄNDERUNGSBEREICH
ÄNDERUNGSNUMMER
Änderung Nr.:
- 31.1 Am Weiherhau
- 31.2 Öhringer Straße Süd
PLANUNGSGRUPPE IKOS

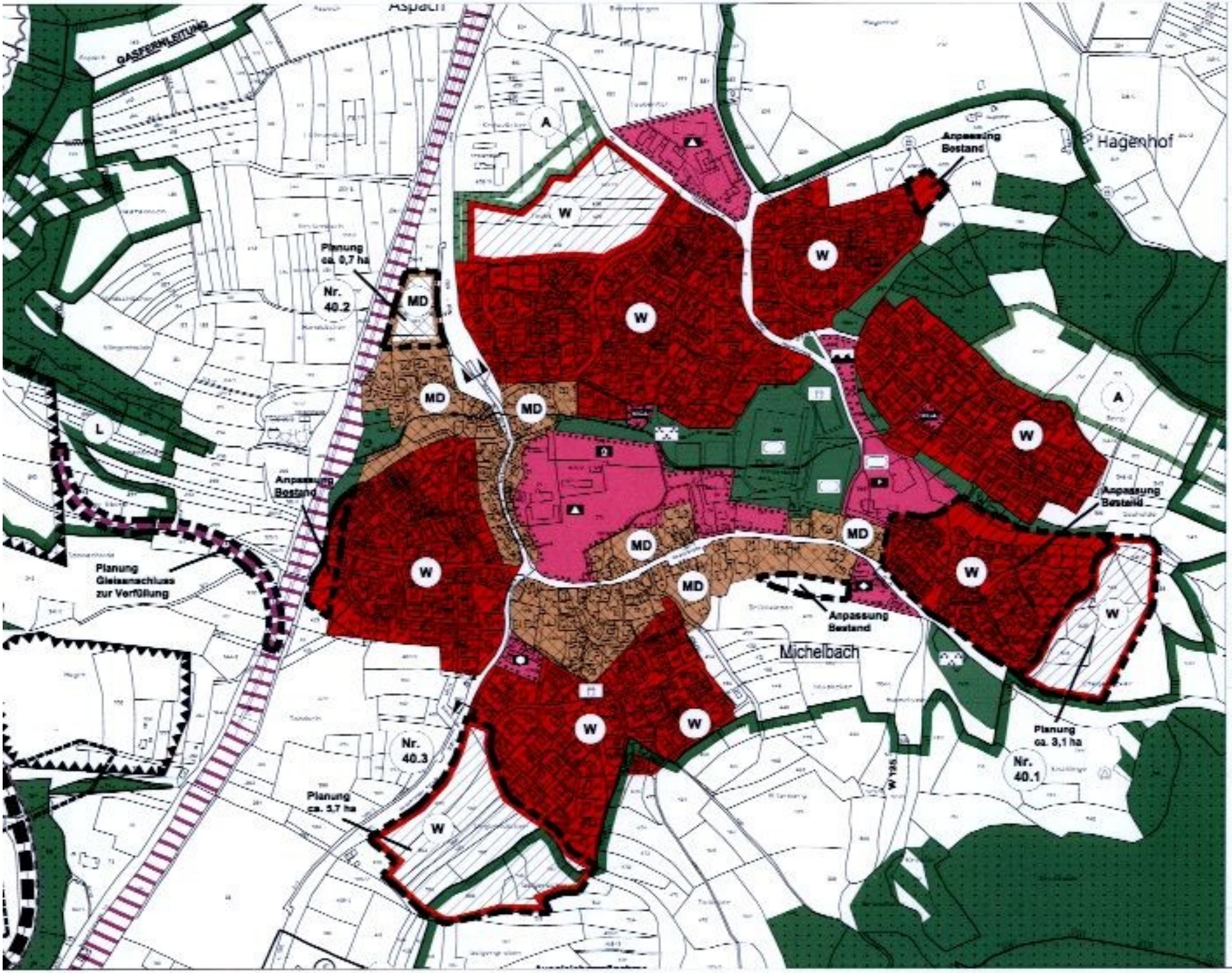

ÄNDERUNGSBEREICH

ÄNDERUNGSNUMMER

MICHELBACH

Änderung Nr.:
- 40.1 Obere Wiesen Ost
- 40.2 Straßenäcker
- 40.3 Wegleinäcker

PLANUNGSGRUPPE IKOS

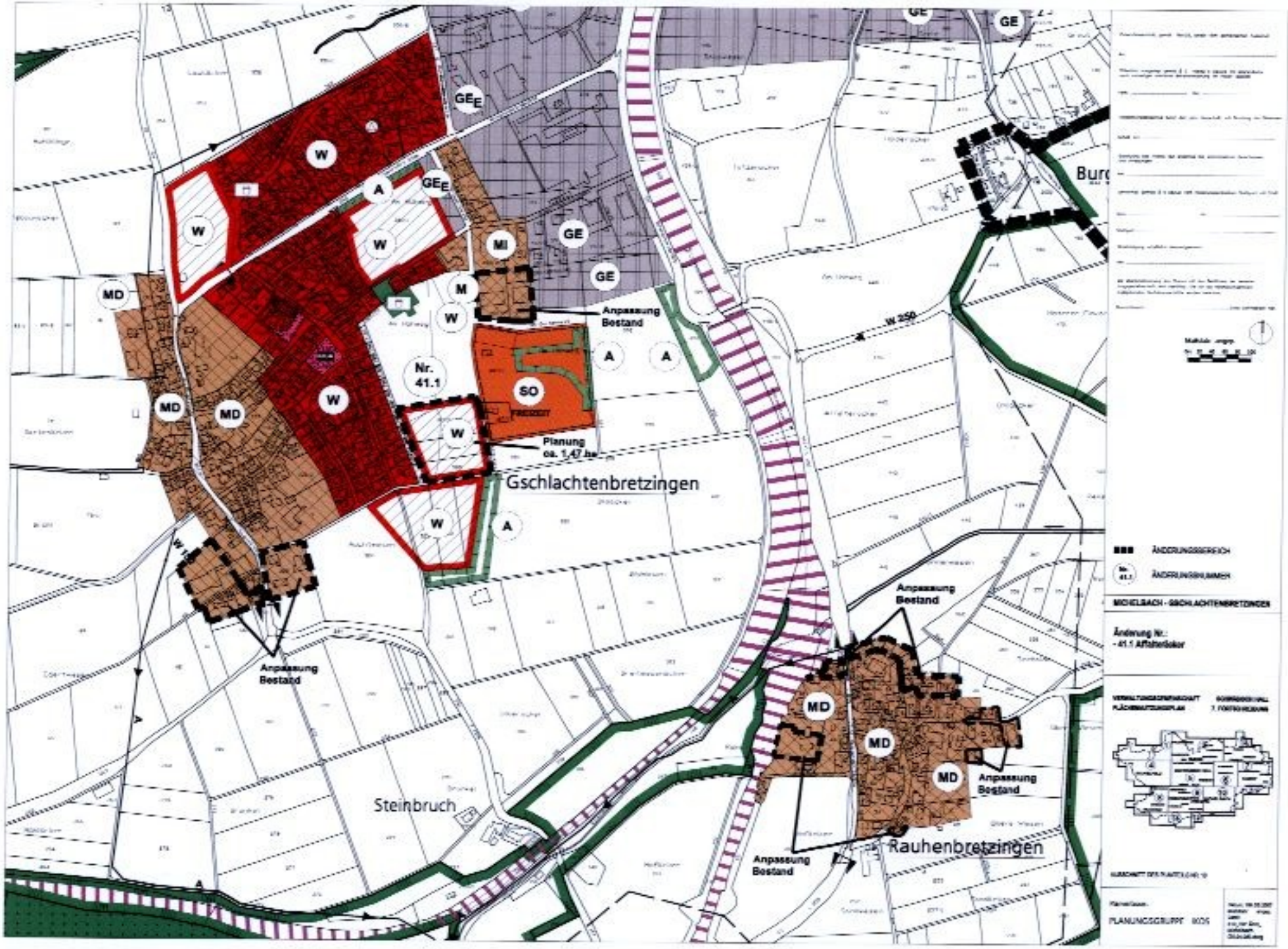

GE
GE
GE
GE
W
A
W
W
MI
GE
GE
MD
M
W
Anpassung Bestand
A
A
Nr. 41.1
SO
MD
MD
W
W
Planung ca. 1,47 ha
Gschlachtenbretzingen
W
A
Anpassung Bestand
Anpassung Bestand
MD
MD
MD
Anpassung Bestand
Steinbruch
Anpassung Bestand
Rauhenbretzingen
W 250
ÄNDERUNGSBEREICH
ÄNDERUNGSNUMMER
MICHELBACH - GSCHLACHTENBRETZINGEN
Änderung Nr.:
- 41.1 Affaltersäcker
PLANUNGSGRUPPE

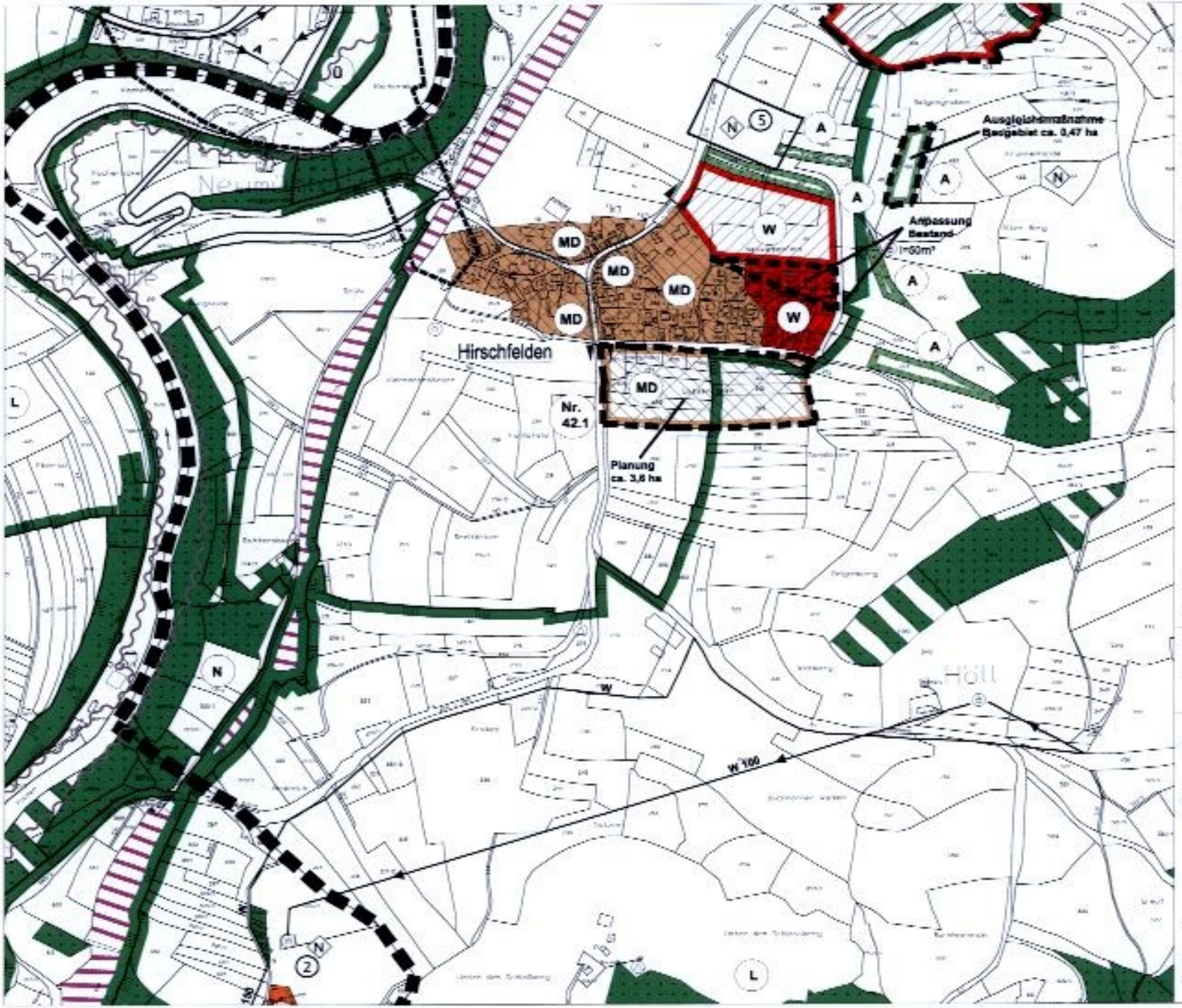
Ausgleichsmaßnahme
Baugebiet ca. 0,47 ha
Anpassung
Bestand
I=60m³
MD
W
Hirschfelden
Nr.
42.1
Planung
ca. 3,6 ha
W 100
Höll
ÄNDERUNGSBEREICH
ÄNDERUNGSNUMMER
Änderung Nr.:
- 42.1 Sandgraben Süd
PLANUNGSGRUPPE IKDS