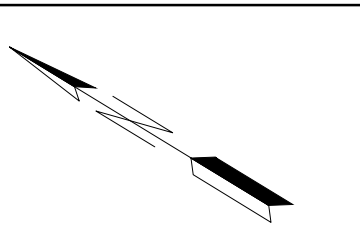
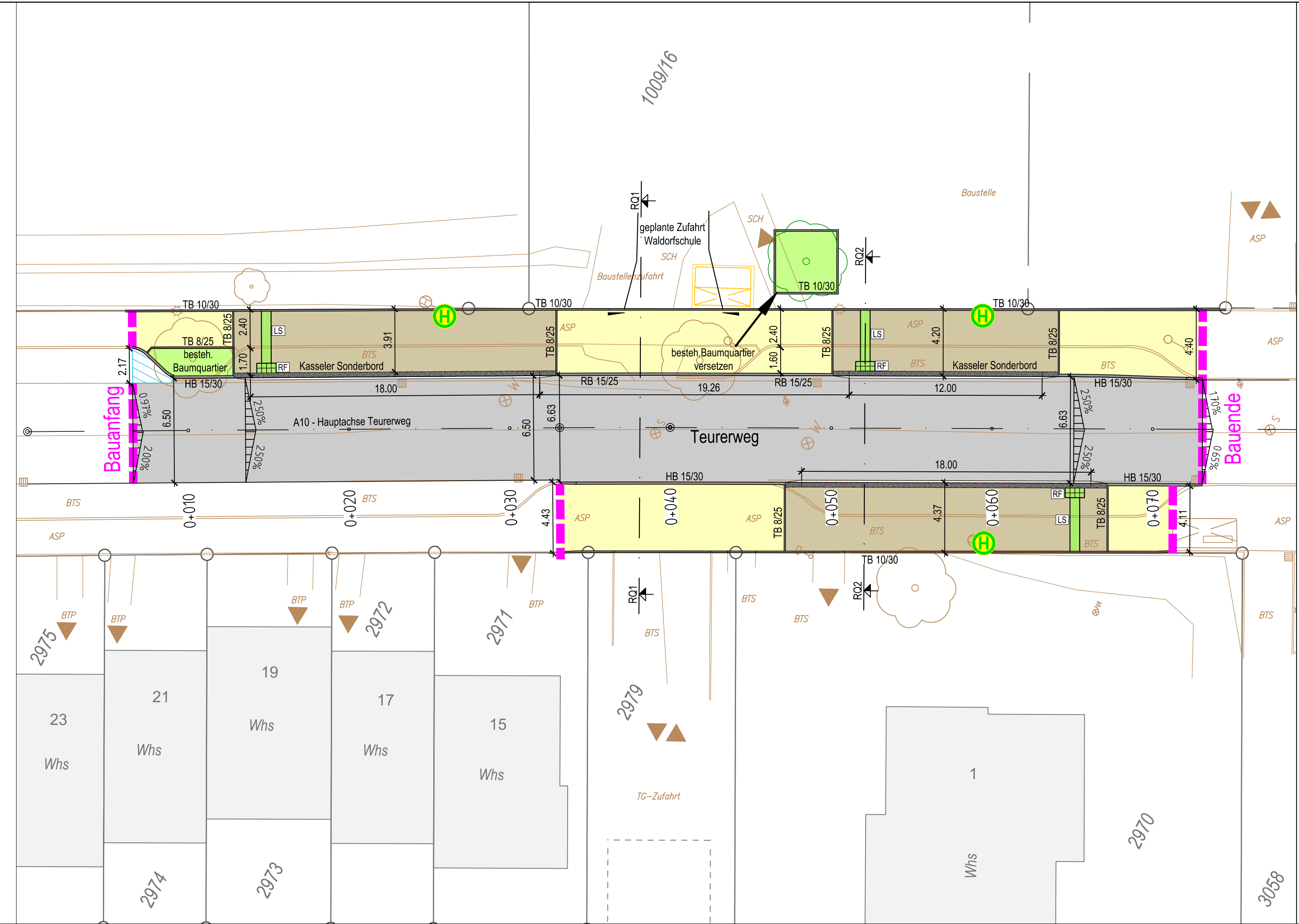
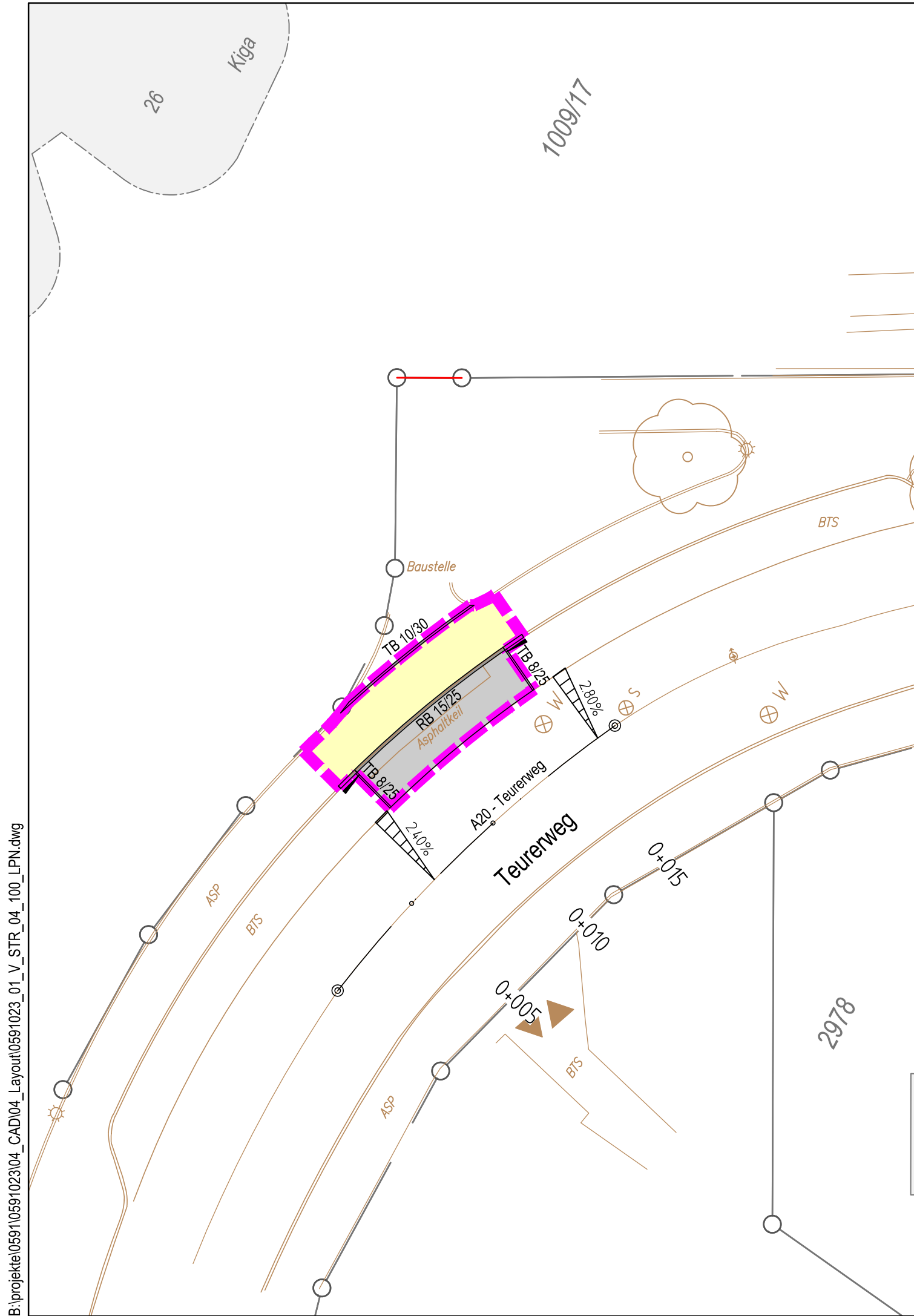








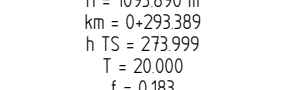


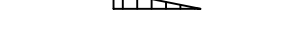

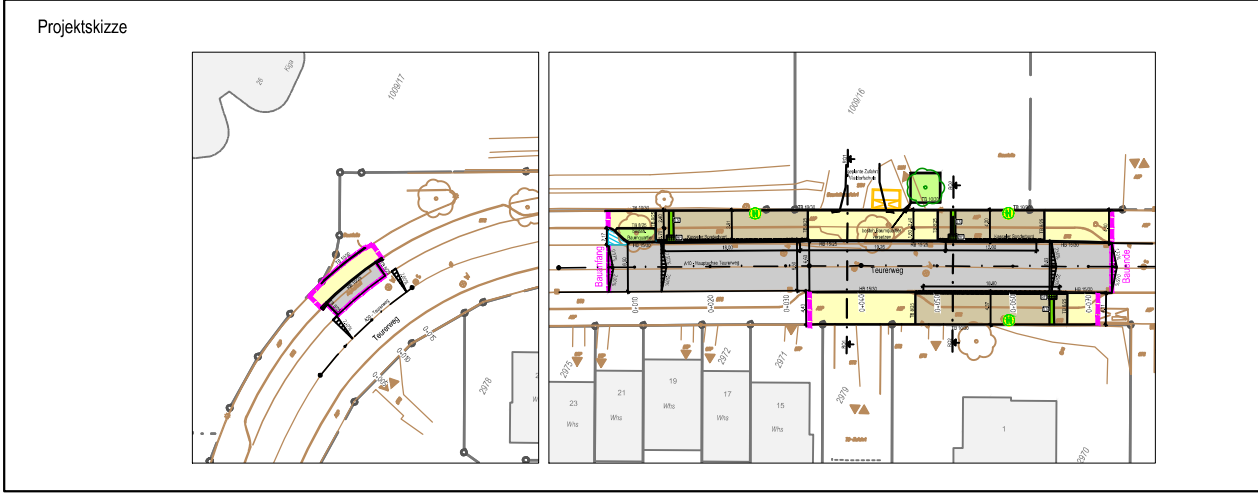


B:\projekte\6911059102304_CAD\04_Layout\691023_01_V_STR_04_100_LPN.dwg



Zeichenerklärung:

-  gepl. Fahrbahn
-  gepl. Gehweg (Asphaltfläche)
-  gepl. Gehweg (Pflasterfläche)
-  gepl. Grünfläche
-  gepl. Angleichung
-  best. / gepl. / entf. Lichtmast
-  best. / gepl. / entf. Straßenablauf
-  Barrierefreie Übergänge
-  Neigungsbrechpunkt mit Angabe von Gefälle (-) und Steigung (+) in Prozent, Länge der Gefälle-/Steigungsstrecke, Halbmesser, Tangentlänge, Stichtmaß und Stationierung
-  Fahrbahnquerneigung
-  Hochpunkt / Tiefpunkt
-  Freizuhaltenen Sichtfelder Kfz zur Gewährleistung der Anfahrtsichten im Knotenpunktbereich: bei Vzuzul 30 km/h / Schenkellänge 30 m
-  Freizuhaltenen Sichtfelder Fußgänger bei Vzuzul 30 km/h / Schenkellänge 22 m



I·S·T·W PLANUNGSGESELLSCHAFT MBH

Franckstraße 4 Lederstraße 11 Am Schuppach 3
 71636 Ludwigsburg 75365 Calw 74523 Schwäbisch Hall

Telefon: 07141/24236-0 Telefon: 07051/59701-0 Telefon: 0791/202386-0
 Telefax: 07141/24236-99 Telefax: 07051/59701-99 Telefax: 0791/202386-99

Bauherr

Stadt Schwäbisch Hall
 Fachbereich Planen und Bauen
 Gymnasiumstraße 4
 74523 Schwäbisch Hall



Bauvorhaben

Umgestaltung Bushaltestelle
 Teurenweg, Teurershof

Planinhalt

Lageplan
 Verkehrsanlagen

Planungsphase

Vorplanung März 2017

Schwäbisch Hall, 12. Mai 2017

Bauherr

i.A. P. Benet

Höhensystem	DHHN12 (GBH130)	bearbeitet / gezeichnet		Ber/He	
Koordinatensystem	Gauß-Krüger	geprüft		Köh	
Projekt-Nr.	Id. Nr.	LPH	Gewerk	Beleg-Nr.	Planart
0591023	01	V	STR	04_100	LPN

