

Vereinbarte Verwaltungsgemeinschaft Schwäbisch Hall

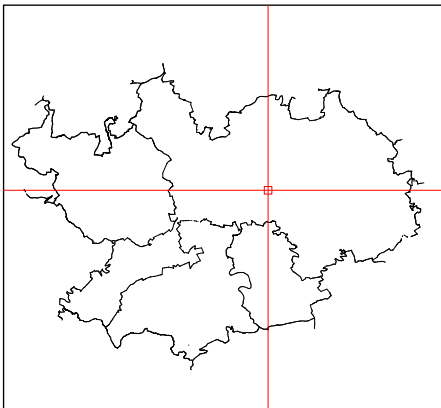
Schwäbisch Hall
Rosengarten
Michelfeld
Michelbach an der Bilz

Flächennutzungsplan 7 D Fortschreibung 3. Teiländerung zum Bebauungsplan Nr. 0319-03 "Sonnenrain, Teilbereich 3" auf der Gemarkung Schwäbisch Hall

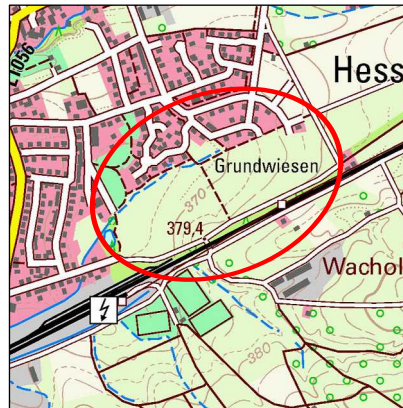
Entwurfsdatum: 08.02.2023

Rechtsgrundlage:

Baugesetzbuch (BauGB) i.d.F. der Bekanntmachung vom 03.11.2017 (BGBl. I S. 3634) letzte Änderung v. 04.01.2023 (BGBl. I Nr. 6)
Baunutzungsverordnung (BauNVO) i.d.F. der Bekanntmachung vom 21.11.2017 (BGBl. I S. 3786) letzte Änderung vom 04.01.2023 (BGBl. I Nr. 6)



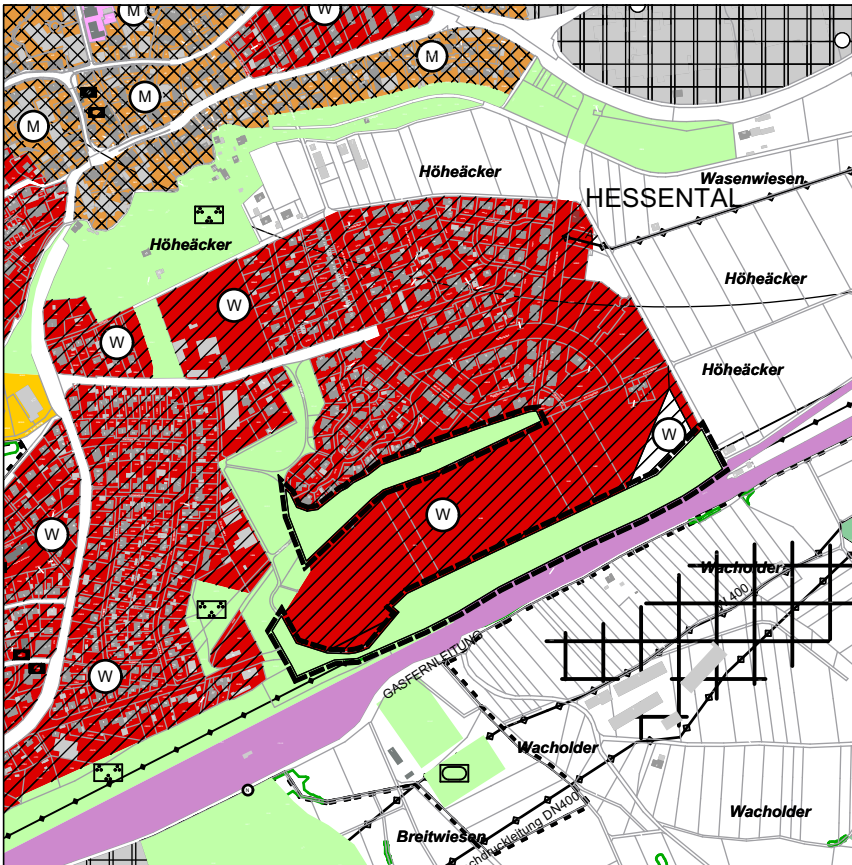
Lage in der VVG



Topographische Karte 1:20.000



Bish. Fassung FNP 7D 1:20.000



geänderte Fassung FNP 7D und sektionale Teilfortschreibung 1:10.000

Legende:

Bestand	Planung	
		Wohnbaufläche
		Gemischte Baufläche
		Grünfläche
		Abgrenzung des Verfahrensgebiets